



Secretaria Municipal de Saúde
Santana do Itararé-PR

TERRITORIALIZAÇÃO - 2025

Equipes Urbana e Rural

MARCOS VINICIUS RANGEL TORRES
Secretário Municipal de Saúde

KRISTIAN SBOLLI
Coordenador da Atenção Básica

Gestão 2025-2028

1 APRESENTAÇÃO

A territorialização é um princípio fundamental para o funcionamento eficaz da Atenção Primária à Saúde (APS), pois envolve o mapeamento e a compreensão do território onde vivem os usuários do sistema de saúde. Este conceito vai além de um simples registro geográfico; trata-se de conhecer a população, suas características socioeconômicas, culturais e epidemiológicas, bem como os determinantes sociais que influenciam a saúde da comunidade.

Ao adotar a territorialização, os profissionais de APS podem planejar ações de saúde mais direcionadas e assertivas, priorizando intervenções de acordo com as necessidades específicas de cada região. Isso permite, por exemplo, identificar áreas com maior incidência de doenças crônicas, desigualdades de acesso aos serviços de saúde ou riscos ambientais, possibilitando intervenções preventivas e promocionais mais eficazes.

Além disso, a territorialização fortalece o vínculo entre equipe de saúde e comunidade. O conhecimento do território facilita a identificação de líderes comunitários, redes de apoio e potenciais parcerias locais, promovendo maior participação social e corresponsabilidade no cuidado à saúde. Esse vínculo é essencial para ações educativas, acompanhamento contínuo de pacientes e promoção de práticas de autocuidado.

Outro aspecto relevante é a organização do trabalho em equipe. Com base na territorialização, é possível distribuir recursos humanos e materiais de forma estratégica, evitando sobrecarga em algumas áreas e garantindo cobertura integral do território. Isso também favorece a gestão eficiente do tempo das equipes e o monitoramento contínuo da saúde da população.

Portanto, a territorialização na APS não é apenas uma ferramenta de planejamento, mas um instrumento que potencializa a equidade, a resolutividade e a integralidade do cuidado, assegurando que a saúde seja promovida de forma contextualizada, participativa e eficaz para toda a população.

1.1. Características Gerais do Município

O município de Santana do Itararé apresenta uma área total de 251,265 km², sendo localizado no segundo Planalto Paranaense (Ponta Grossa), na região nordeste do estado, conhecida como Norte Pioneiro do Paraná. Está a 318.1 Km até Curitiba (capital do Estado do Paraná), sendo que o território de abrangência do município faz limite com: São José da Boa Vista (PR), Wenceslau Brás (PR), Salto do Itararé (PR), Siqueira Campos (PR), Itaporanga (SP) e Riversul (SP).

O Padroeiro de Santana do Itararé é Nossa Senhora de Sant'Ana e a data do aniversário do município é comemorado em 22 de outubro. Sua população estimada (2025) é de cerca de 5.646 pessoas, sendo 4300 eleitores.

O Paraná possui abrangência de 399 municípios, a Secretaria Estadual da Saúde (SESA) está representada em todo o território do Estado, através da distribuição das 22 Regionais de Saúde (RS), que juntas compõem 4 grandes Macrorregiões, conforme o Mapa Político abaixo representado pela figura 1 (Paraná, 2024).

No aspecto organizativo da saúde, o município de Santana do Itararé é pertencente à 19ª Regional de Saúde (sede em Jacarezinho-PR), sendo classificado como outros 84,5% municípios da Macrorregião Norte do Paraná (composta pela 16ª, 17ª, 18ª, 19ª e 22ª Regional de Saúde) que são reconhecidos como municípios de pequeno porte.

Figura 1 – Mapa político do Estado do Paraná, com suas Macrorregionais e Regionais de Saúde.



Fonte: Paraná, 2024.

O quadro 1, representa a distribuição dos municípios do Estado, em suas respectivas Macrorregionais e Regionais de Saúde.

Quadro 1 – Divisão do Estado do Paraná por Macrorregionais e Regionais de Saúde, 2024.

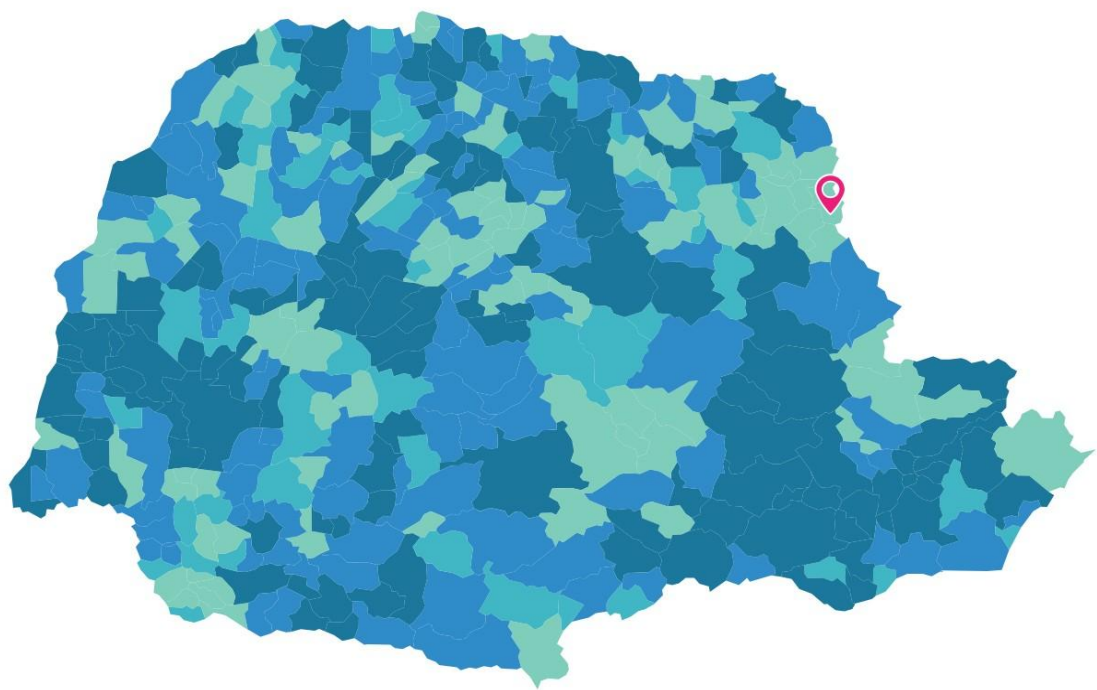
Regionais de Saúde	Número de Municípios
1ª Paranaguá	7
2ª Curitiba	29
3ª Ponta Grossa	12
4ª Irati	9
5ª Guarapuava	20
6ª União da Vitória	9
7ª Pato Branco	15
8ª Francisco Beltrão	27
9ª Foz do Iguaçu	9
10ª Cascavel	25
11ª Campo Mourão	25
12ª Umuarama	21
13ª Cianorte	11
14ª Paranavaí	28
15ª Maringá	30
16ª Apucarana	17
17ª Londrina	21
18ª Cornélio Procópio	21

19ª Jacarezinho	22
20ª Toledo	18
21ª Telêmaco Borba	7
22ª Ivaiporã	16
Total do Paraná	399
Macro Leste	93
Macro Norte	97
Macro Oeste	94
Macro Noroeste	115

Fonte: Paraná, 2024.

Com relação a localização do município, Santana do Itararé-PR está localizada no Norte Pioneiro do Paraná, a 318.1 km de Curitiba (capital do Paraná), conforme descrito na figura 2.

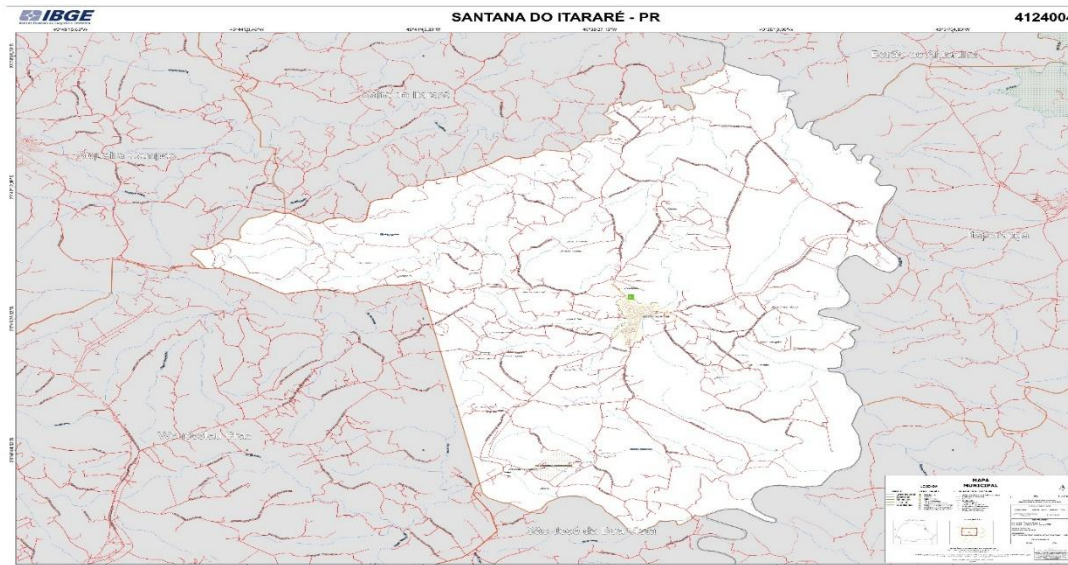
Figura 2 – Localização de Santana do Itararé no Estado do Paraná.



Fonte: IBGE, 2025.

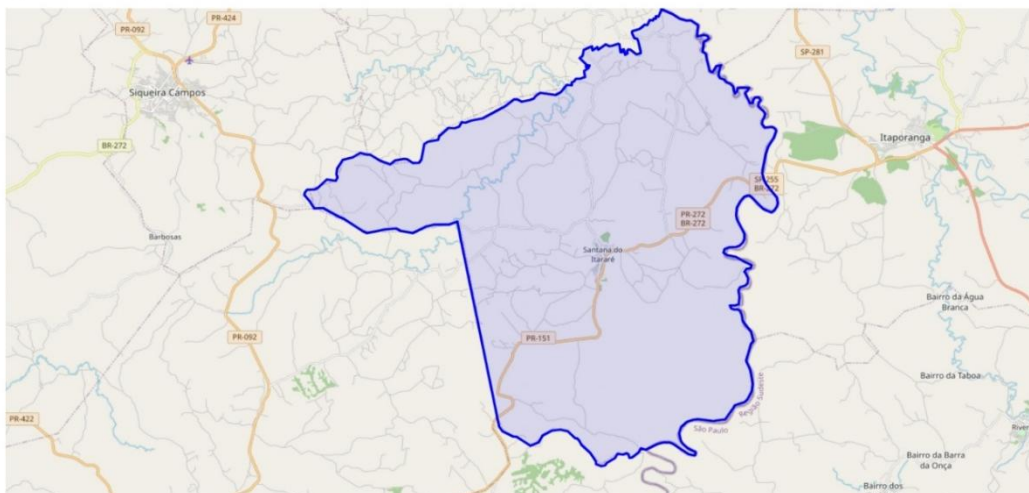
Com base na extensão territorial do município, as figuras 3 e 4 representam a sua abrangência. Ressalta-se que Santana do Itararé faz limite com: São José da Boa Vista (PR), Wenceslau Brás (PR), Salto do Itararé (PR), Siqueira Campos (PR), Itaporanga (SP) e Riversul (SP).

Figura 3 – Extensão territorial do Município de Santana do Itararé-PR e suas delimitações.



Fonte: IBGE, 2025

Figura 4 – Extensão territorial do Município de Santana do Itararé-PR e suas delimitações.



Fonte: IBGE, 2025

1.2 Dados geográficos e demográficos

Com base nos dados geográficos e demográficos do município, Santana do Itararé-PR encontra-se no Segundo Planalto Paranaense, com uma área territorial de 251,269 km² e população estimada no último censo de 2025 com 5.646 pessoas. A tabela (1), abaixo apresentada, descreve estes itens.

Tabela 1 - Dados geográficos e demográficos do município de Santana do Itararé-Pr.

Aspectos	Dados
Localização geográfica	Segundo Planalto Paranaense
Área territorial (2024)	251,269 km ²
População no último censo (2022)	5.514 pessoas
População estimada (2025)	5.646 pessoas
Densidade demográfica (ano)	21,94 hab/km ²
Distância da capital	318.1 km
Limites do município	São José da Boa Vista (PR), Wenceslau Brás (PR), Salto do Itararé (PR), Siqueira Campos (PR), Itaporanga(SP) e Riversul(SP).
Condições de estradas entre os municípios	Pavimentadas e não pavimentadas

Fonte: IBGE (2025)

Em relação às distâncias entre Santana do Itararé e os municípios próximos da região (independente de fazer limite com o território), a tabela 2 apresenta essa referência e os quilômetros relacionados.

Tabela 2 – Base de referência de distâncias, hidroviárias e aéreas.

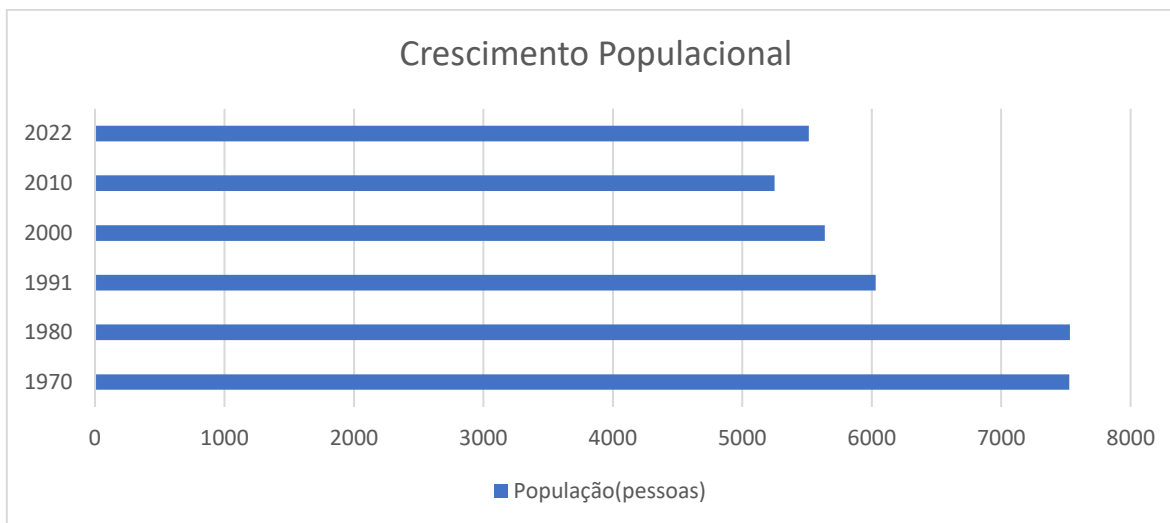
Origem	Destino	Modal	KM	Minutos
Barão de Antonina-SP	Santana do Itararé	Rodoviário	28.17	22
Coronel Macedo-SP	Santana do Itararé	Rodoviário	40.08	30
Guapirama-PR	Santana do Itararé	Rodoviário	66.13	56
Itaporanga-SP	Santana do Itararé-PR	Rodoviário	19.44	17
Itaí-SP	Santana do Itararé-PR	Rodoviário	77.71	56

Salto do Itararé-PR	Santana do Itararé-PR	Rodoviário	18.8	21
Santana do Itararé -PR	Arapongas-PR	Rodoviário	262.64	214
Santana do Itararé-PR	Arapoti-PR	Rodoviário	66.79	50
Santana do Itararé-PR	Avaré-SP	Rodoviário	118.82	91
Santana do Itararé-PR	Bandeirantes-PR	Rodoviário	139.94	113
Santana do Itararé-PR	Castro-PR	Rodoviário	158.47	113
Santana do Itararé-PR	Caxias do Sul-RS	Rodoviário	810.14	602
Santana do Itararé-PR	Curitiba-PR	Rodoviário	318.1	224
Santana do Itararé-PR	Itararé-SP	Rodoviário	75.75	54
Santana do Itararé-PR	Jacarezinho-PR	Rodoviário	105.7	87
Santana do Itararé-PR	Jaú-SP	Rodoviário	53.39	49
Santana do Itararé-PR	Maringá	Rodoviário	325.95	258

Fonte: IBGE (2025)

Analisando o crescimento populacional de Santana do Itararé através do gráfico 1, houve uma grande concentração de habitantes no município no ano de 1970 (com 7.525 habitantes) e 1980 (com 7.530 habitantes), com redução significativa nos anos seguintes, atingindo um quantitativo mais reduzido em 2010 (5.249 habitantes).

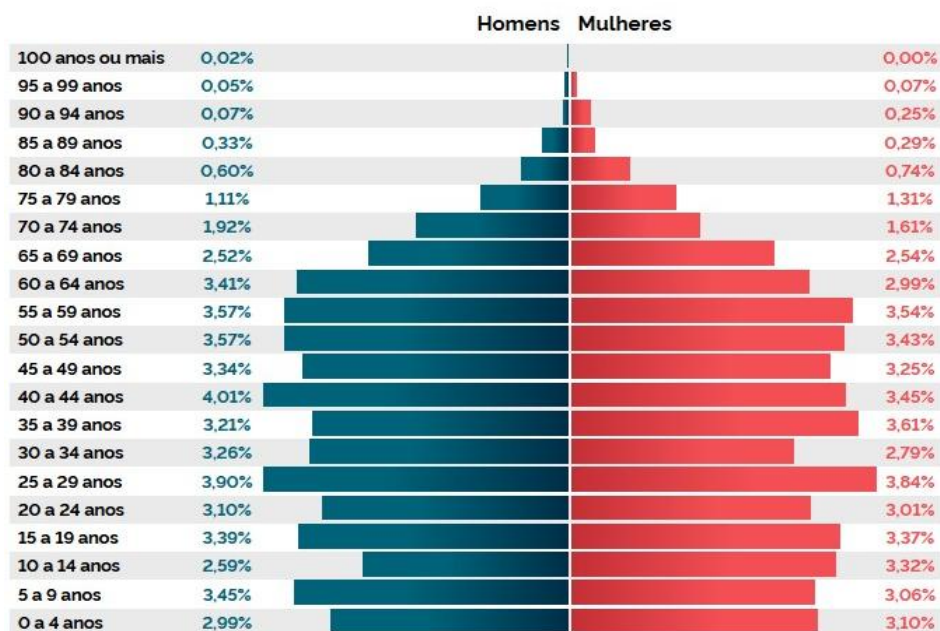
Gráfico 1 – População residente no município de Santana do Itararé - PR, nos Censos Demográficos de 1970, 1980, 1991, 2000, 2010, 2022.



Fonte: IBGE (2025)

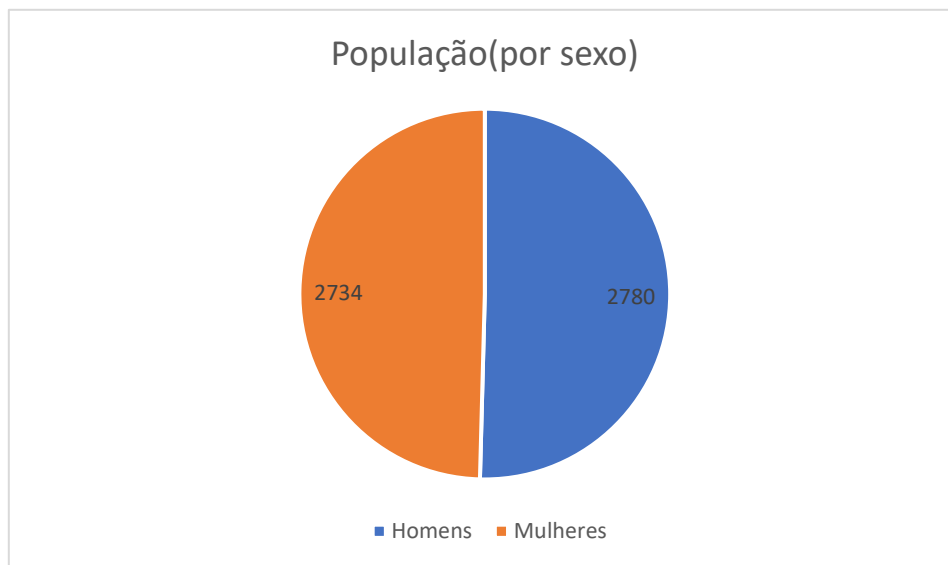
Quanto a proporção da população santanense e sua relação com o sexo, observa-se prevalência da população masculina, conforme apresentado na pirâmide etária (gráfico 2) e proporção da população residente (gráfico 3).

Gráfico 2 - População residente na data de referência, por grupo de idade (Pirâmide Etária).



Fonte: IBGE (2025)

Gráfico 3 – Proporção da população residente no município de Santana do Itararé, por sexo.



Fonte: IBGE (2025).

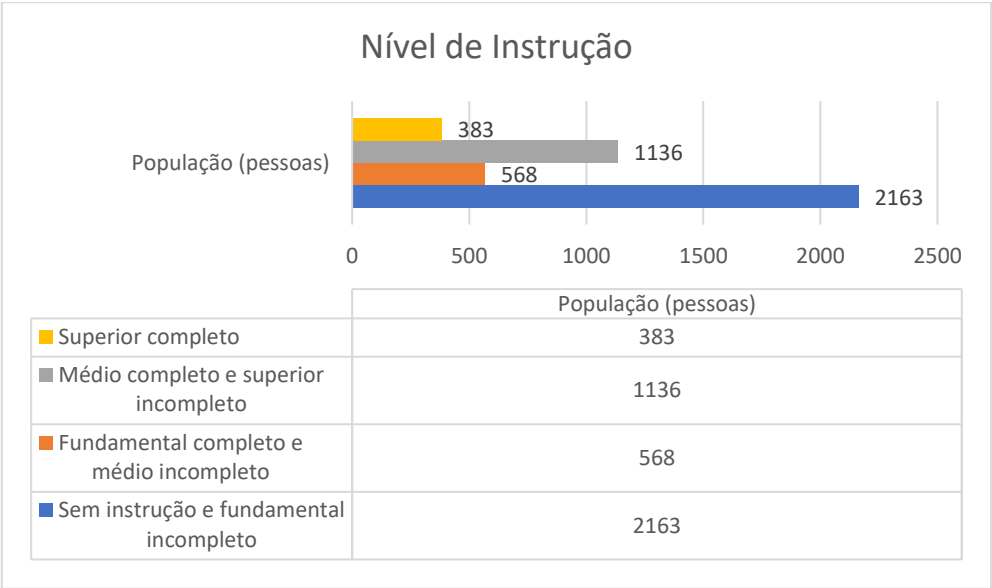
Sobre a taxa de alfabetização municipal, 3.988 (89%) habitantes apresentam-se como alfabetizados e 505 (11%) como não alfabetizados, conforme o gráfico 4 abaixo. Sobre o nível de instrução, observa-se que 383 apresentam nível superior completo e 568 ensino fundamental completo/médio incompleto (gráfico 5).

Gráfico 4 – Alfabetização da população residente no município de Santana do Itararé, por alfabetização.



Fonte: IBGE (2025).

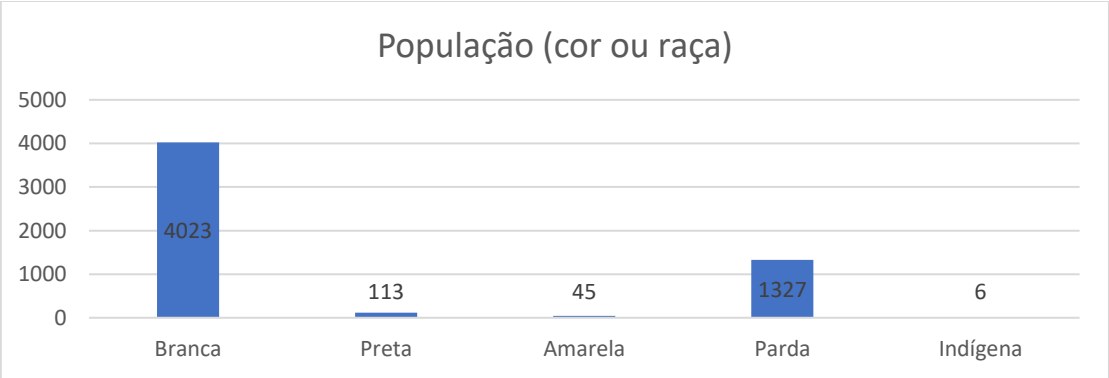
Gráfico 5 – Nível de instrução da população residente no município de Santana do Itararé.



Fonte: IBGE (2025).

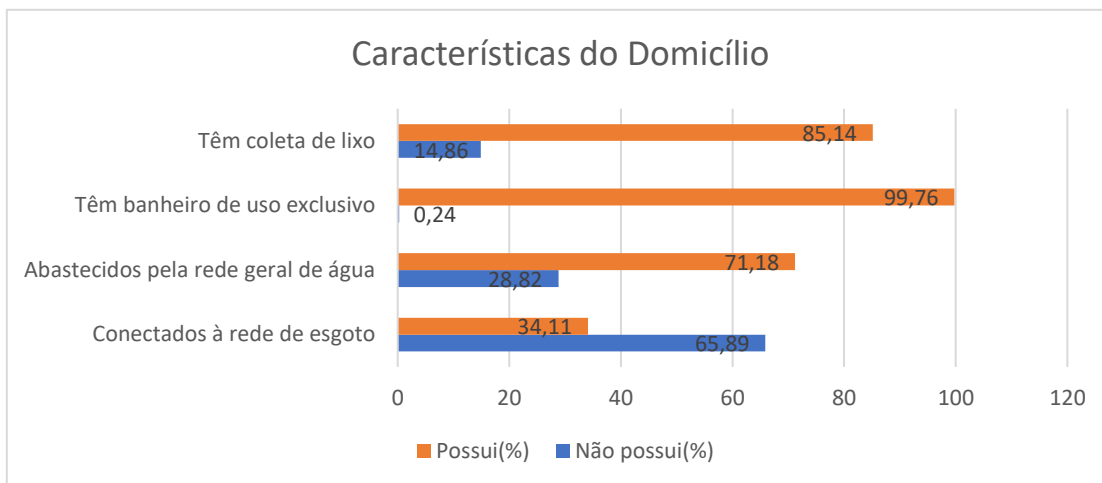
Se tratando da cor ou raça da população, 4.023 habitantes identificam-se como brancos, 1327 como pardos, 113 como pretos, 45 como amarelos e 6 como indígenas. O gráfico 5 demonstra essa relação. Já sobre as características do domicílio: 85,14% tem coleta de lixo, 99,76% banheiro exclusivo, 71,1% abastecimento pela rede geral de água e 34,11% rede de esgoto. Os dados citados estão descritos nos gráficos 6 e 7.

Gráfico 6 – População residente no município de Santana do Itararé, por cor e raça.



Fonte: IBGE (2025).

Gráfico 7 – População residente no município de Santana do Itararé, por cor e raça.



Fonte: IBGE (2025)

Quanto ao domicílio, 3960 habitantes residem na área urbana e 1554 na área rural. Outrossim, sobre a religião 4096 identificam-se como católicos apostólicos romanos (gráficos 8 e 9).

Gráfico 8 – População residente no município de Santana do Itararé, por área.

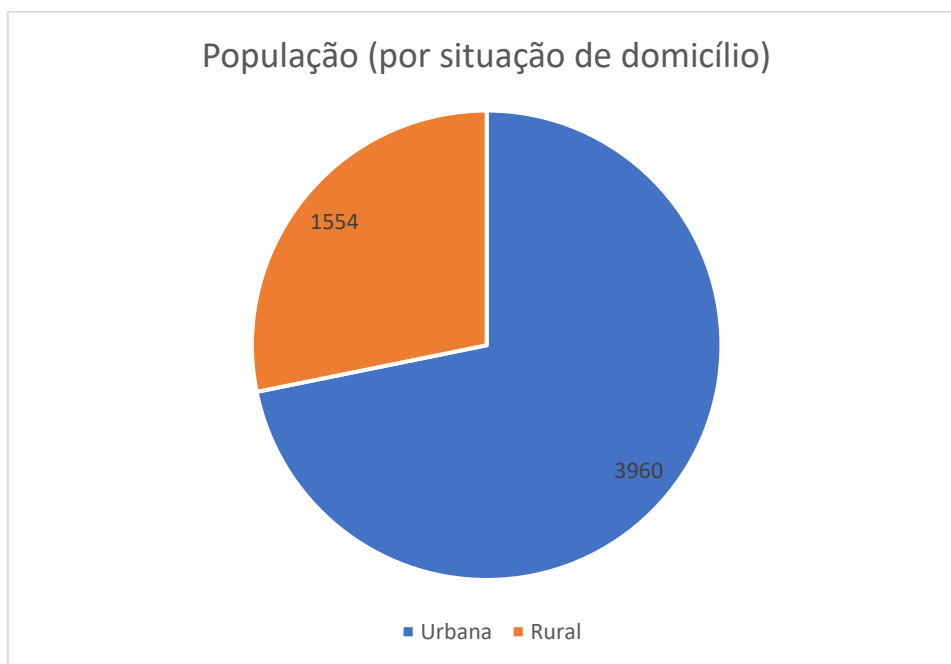
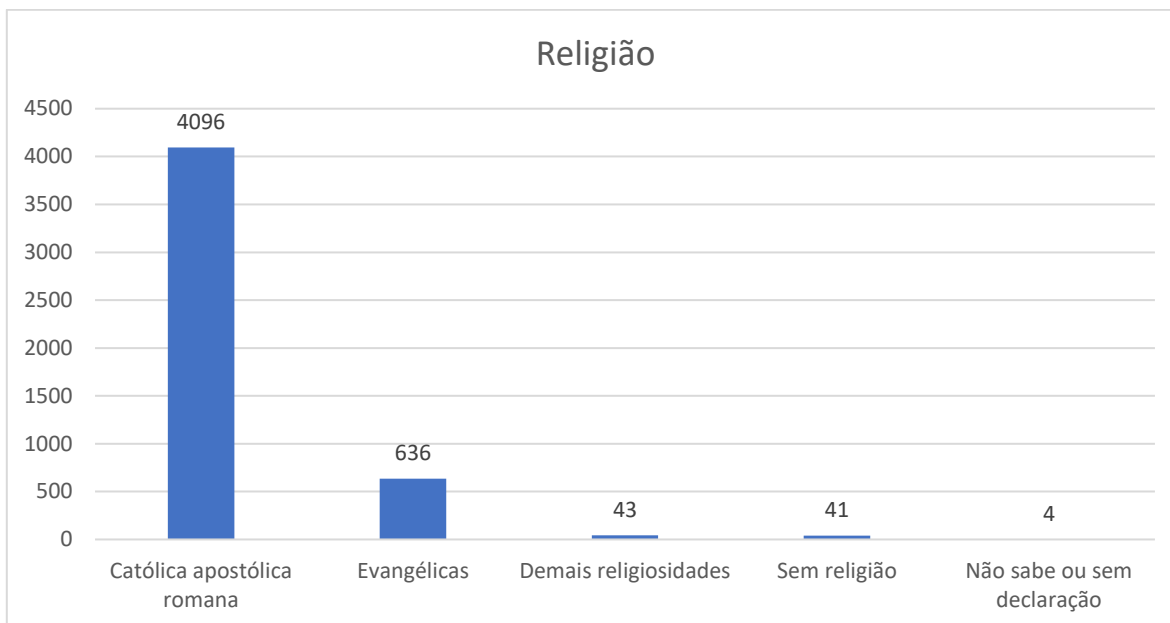


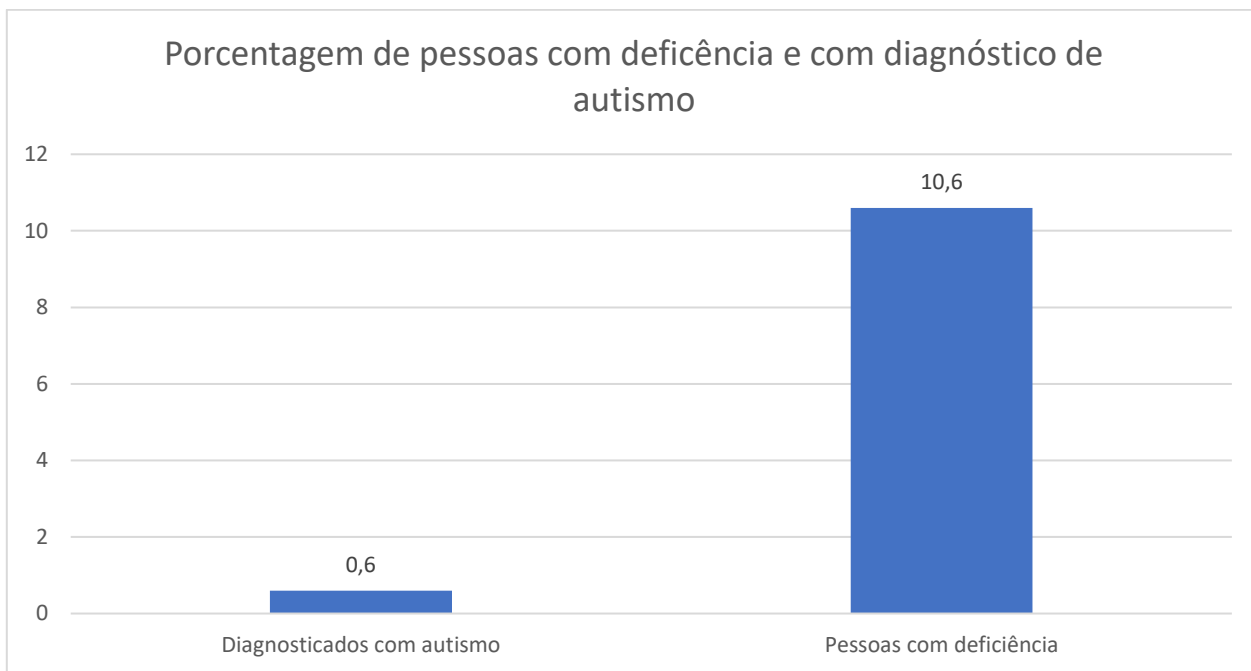
Gráfico 9 – População residente no município de Santana do Itararé, por religião.



Fonte: IBGE (2025).

Por fim, sobre a porcentagem de pessoas diagnosticadas com autismo, 06% da população encontra-se com autismo e 10,6% com deficiência.

Gráfico 10 – População com diagnóstico de autismo e deficiência, residente no município de Santana do Itararé.



Fonte: IBGE, 2025.

1.3 Aspectos Econômicos

1.3.1 Trabalho e Rendimento.

Considerando o salário médio mensal dos trabalhadores formais em 2022, este representa 1,8 salários-mínimos, sendo 828 com ocupação registrada. Dessa forma o município ocupa a posição 350 quanto ao salário médio mensal dos trabalhadores ao ser comparado com os outros municípios.

Tabela 3 – Indicadores de trabalho e rendimento do município de Santana do Itararé - PR

Indicador	Total
Salário médio mensal dos trabalhadores formais (2022)	1,8 salários-mínimos
Pessoal ocupado (2022)	828 pessoas
Salário médio mensal dos trabalhadores comparando com a outros municípios do Estado	350 ^a Posição

Percentual da população com rendimento nominal mensal per capita de até 1/2 salário-mínimo (2010)	42,7%
---	-------

Fonte: IBGE Cidades, 2025.

1.3. 2 Economia

O município de Santana do Itararé apresenta PIB per capita (2021) de R\$ 34.909,63, se comparado a outros municípios ocupa a posição 1750º (dos 5571º no Brasil) e 234º (dos 399º no Estado). Considerando a atividade econômica (agropecuária), Santana do Itararé ocupa a posição 1598º no Brasil e 241º no Estado do Paraná. Para as atividades voltadas para a indústria 3523º no Brasil e 314º no Estado.

1.3.3 Atividades Econômicas

O Município tem como base de sua economia a atividade agropecuária. Na atividade agrícola diversificou-se muito nas últimas décadas. Hoje, além do feijão e milho, cultivam-se trigo, soja, frutas (principalmente morango e maracujá), aveia e triticale. Na pecuária destaque para o gado leiteiro, onde o município é referência nacional e internacional na produção de leite de alta qualidade em pequenas propriedades rurais. O gado de corte também tem crescido muito nos últimos anos com a implantação de confinamentos para engorda. O município destaca-se também na extração de areia do Rio Itararé.

O município também tem crescido na área industrial. Hoje o parque industrial conta com Fábrica de Ração, Cerâmica (Tijolos e Telhas), Confecções (Costura de Jeans), Serrarias de Madeira de Reflorestamento e Indústrias de Polpas de Frutas.

2 ANÁLISE SITUACIONAL

2.1 Análise do Território

Se tratando do panorama de saúde dos usuários adscritos no território (gestantes, puérperas, crianças e portadores de doenças crônicas não transmissíveis) e o

acompanhamento/monitoramento realizado pela equipe de saúde (ACS, enfermeiro, médico e dentista), em 2025 no período de 01/01/2025 a 01/010/2025, encontram-se os dados abaixo (tabela 4).

Tabela 4 – Relação do acompanhamento da população por grupo e a frequência de acompanhamento, no ano de 2025 (01/01/2025 a 01/10/2025).

Grupo	Fator Avaliado	Quantitativo (n)
Gestantes e Puérperas	Mulheres Gestantes Acompanhadas	58
	Consultas de Puerpério	58
	Consultas de Pré-Natal	762
	Média de Consultas de Pré-Natal por mulher	13,14
Saúde da Criança	Consultas de puericultura	481
	Consultas odontológicas para crianças e adolescentes	1.144
	Crianças e adolescentes acompanhados	598
Saúde Bucal (Consultas)	Atendimentos odontológicos	8.057
	Cidadãos atendidos	1.054
	Atendimentos por demanda espontânea	7.654 (95%)
	Atendimentos por consultas agendadas	403 (5%)
Saúde bucal (escovações supervisionadas)	Atividades coletivas de escovação dental supervisionada	112
	Número médio de cidadãos participantes das atividades coletivas de escovação dental supervisionada	19

Doenças Crônicas Não Transmissíveis (Hipertensão)	Visitas a pessoas com hipertensão autorreferida	4.006
	Visitas a pessoas com hipertensão diagnosticada	486
	Consultas para pessoas com hipertensão autorreferida	4.444
	Consultas para pessoas com hipertensão diagnosticada	624
Doenças Crônicas Não Transmissíveis (diabetes)	Visitas a pessoas com diabetes autorreferida	3.486
	Visitas a pessoas com diabetes diagnosticada	513
	Consultas para pessoas com diabetes autorreferida	4.164
	Consultas para pessoas com diabetes diagnosticada	843

Fonte: Radar Saúde, 2025.

Tendo em consideração as microáreas (zona urbana e rural) e os grupos prioritários de pacientes que são fidedignamente acompanhados pelos agentes comunitários de saúde, a tabela 5 apresenta o quantitativo relacionado. Nessa direção, ressalta-se que esse panorama de grupos prioritários foi essencial para a efetivação do processo de territorialização do município. Acrescenta-se ainda, que temporariamente a microárea 12 (zona rural) foi diluída nas demais microáreas rurais para garantir 100% da sua cobertura populacional, visto o afastamento temporário da ACS responsável, com previsão para término em dezembro de 2025.

Tabela 5– Relação das microáreas, localidade, grupos prioritários e número de pacientes.

Microárea/ACS	Classificação Localidade	Grupo Prioritário	N
1 – Cíntia	Zona Urbana	Menores de 2 anos	22
		Gestantes	7
		Hipertensos	88

		Diabéticos	34
		Idosos	66
		Saúde Mental	73
2 – Eliane	Zona Urbana	Menores de 2 anos	11
		Gestantes	2
		Hipertensos	175
		Diabéticos	75
		Idosos	189
		Saúde Mental	61
3- Vanusa	Zona Urbana	Menores de 2 anos	7
		Gestantes	2
		Hipertensos	124
		Diabéticos	49
		Idosos	126
		Saúde Mental	91
4-Juliana C	Zona Urbana	Menores de 2 anos	11
		Gestantes	3
		Hipertensos	86
		Diabéticos	36
		Idosos	107
		Saúde Mental	65
5-Aline	Zona Urbana	Menores de 2 anos	17
		Gestantes	5
		Hipertensos	132
		Diabéticos	53
		Idosos	140
		Saúde Mental	325
6-Valdineia	Zona Urbana	Menores de 2 anos	7
		Gestantes	3
		Hipertensos	124
		Diabéticos	49
		Idosos	126
		Saúde Mental	91
7-Elizângela	Zona Urbana	Menores de 2 anos	16
		Gestantes	4
		Hipertensos	114
		Diabéticos	44
		Idosos	123
		Saúde Mental	26
8- Matheus	Zona Rural	Menores de 2 anos	7
		Gestantes	4
		Hipertensos	133
		Diabéticos	47
		Idosos	135
		Saúde Mental	37

9- Lemuel	Zona Rural	Menores de 2 anos	6
		Gestantes	4
		Hipertensos	103
		Diabéticos	43
		Idosos	126
		Saúde Mental	46
10- Adelia	Zona Rural	Menores de 2 anos	11
		Gestantes	2
		Hipertensos	103
		Diabéticos	38
		Idosos	133
		Saúde Mental	27
11-Andressa	Zona Rural	Menores de 2 anos	14
		Gestantes	8
		Hipertensos	121
		Diabéticos	51
		Idosos	133
		Saúde Mental	27
12-Juliana Oliveira (auxílio doença)*	Zona Rural	Menores de 2 anos	*
		Gestantes	*
		Hipertensos	*
		Diabéticos	*
		Idosos	*
		Saúde Mental	*
Total	Zona Urbana	Menores de 2 anos	91
		Gestantes	26
		Hipertensos	843
		Diabéticos	340
		Idosos	877
		Saúde Mental	732
Total	Zona Rural	Menores de 2 anos	38
		Gestantes	18
		Hipertensos	121
		Diabéticos	173
		Idosos	527
		Saúde Mental	137
Total Geral		Menores de 2 anos	129
		Gestantes	44
		Hipertensos	964
		Diabéticos	513
		Idosos	1404
		Saúde Mental	869

Fonte: Secretaria Municipal de Saúde, 2025.

2.2 Recursos Humanos da Saúde Pública

Partindo da categoria profissional, são relacionadas na tabela 6 o número de profissionais por categoria e o setor correspondente.

Tabela 6– Categoria profissional por setor do município de Santana do Itararé - PR

Categoria Profissional	Número de Profissionais	Setor
Agente Comunitário de Saúde	14	Atenção Básica
Agente de Endemias	4	Atenção Básica
Enfermeiro	6	Atenção Básica/Hospital
Técnico de Enfermagem	13	Atenção Básica/Hospital
Auxiliar de Enfermagem	3	Atenção Básica
Dentista	5	Atenção Básica
Farmacêutico	3	Atenção Básica/Hospital
Educador Físico	2	Atenção Básica
Nutricionista	1	Atenção Básica
Médico	3	Atenção Básica
Psiquiatra	1	Atenção Básica
Pediatra	1	Atenção Básica
Ortopedista	1	Atenção Básica
Fonoaudiólogo	2	Atenção Básica
Técnico de Informática	2	Atenção Básica/Hospital
Técnico de Raio X	3	Hospital
Terapeuta Ocupacional	1	Atenção Básica
Ultrassonografista	1	Atenção Básica
Dermatologista	1	Atenção Básica/Hospital
Assistente Social	1	Atenção Básica
Psicólogo	1	Atenção Básica
Escriturário	3	Atenção Básica
Auxiliar de Odontologia	3	Atenção Básica
Auxiliar de Serviço de Limpeza	11	Atenção Básica/Hospital
Auxiliar de Serviços Gerais	1	Atenção Básica
Operário	1	Atenção Básica
Vigia	4	Atenção Básica/Hospital
Fisioterapeuta	2	Atenção Básica
Motoristas	15	Atenção Básica/Hospital

Fonte: IBGE Cidades, 2025.

2.3 Rede Física Instalada

Atentando-se para a disposição dos estabelecimentos de saúde no município de Santana do Itararé, a Rede de Saúde está relacionada abaixo, conforme tabela 7.

Tabela 7 – Quantidade de estabelecimentos de saúde por no município de Santana do Itararé-PR.

CNES	Unidade
2886952	UBS Portal do Ipê
2781786	Hospital Municipal Vereador João Silvio Sene
4275284	Consultório Odontológico Escola Euclides
6818293	UAPSF Unidade de Atenção Primária Saúde da Família
6766234	SMS de Santana do Itararé
2830175	SAMU Norte Pioneiro
9834370	Polo Academia de Saúde
2779900	Centro de Saúde Helena Pereira de Carvalho Izac

Fonte: Ministério da Saúde – Cadastro Nacional dos Estabelecimentos de Saúde do Brasil (CNES), ano de consulta.

2.4 Principais Equipamentos existentes na rede de serviços públicos

Para os veículos disponíveis para uso da Secretaria Municipal de Saúde a tabela 8 apresenta o quantitativo relacionado. Já a tabela 9 apresenta os equipamentos sinalizados no site DataSus.

Tabela 8 – Veículos disponíveis no município de Santana do Itararé-PR, no ano de 2025

Tipo	Total de veículos	
	Em uso	Em manutenção
Unidade Móvel Terrestre/Ambulância	6	1
Carros	9	2
Vans	4	-
Micro-ônibus	2	-

Motos	5	-
-------	---	---

Fonte: Secretaria Municipal de Saúde, 2025.

Tabela 9 – Equipamentos disponíveis no município de Santana do Itararé-PR, no ano de 2025

Equipamentos Existentes	Equipamentos em USO Existente
51	49

Fonte: DataSUS, 2025.

3 REDE DE ATENÇÃO À SAÚDE

A composição da Rede de Saúde do Município está organizada em estabelecimentos conforme a tabela 10. Os serviços consorciados em execução estão apresentados na tabela 11.

Reconhecendo a necessidade de garantir a resolutividade na assistência odontológica do município, em 2025 foi estruturado Serviço de Especialidades de Saúde Bucal (SESB), contando com duas especialidades: endodontia e pequenas cirurgias (tabela 12).

No que se refere a Atenção Primária, a tabela 14 apresenta as equipes vinculadas ao território: equipes de saúde da família, E-Multi Estratégica e Saúde Bucal.

Nessa direção, a Assistência hospitalar do município e sua organização está apresentada na tabela 13, onde se é garantido o atendimento os munícipes por 24 horas, todos os dias da semana. Na tabela 15, estão dispostas as seguintes especialidades no Hospital Municipal: cirurgia geral, clínica geral, obstetrícia, ginecologia e pediatria.

Em 2025, foi implantada a telemedicina obstétrica no município, tanto para a atenção básica quanto hospitalar e a realização de pequenos procedimentos (tabela 13). Ainda, foi realizada uma parceria da Secretaria Municipal de Saúde com a Associação

de Mães de Autistas (AMA), construindo um rede de apoio, diagnóstico e terapia com os profissionais articulados na tabela 16.

3.1 Funcionamento das Unidades de Saúde Pública

Tabela 10 – Unidades de Saúde Pública existentes no município de Jaburu/MT, por período de funcionamento e atividades desenvolvidas

Unidades em Funcionamento no Município	Dias/Semana	Horários de Funcionamento
Hospital Municipal Vereador João Silvio Sene	Todos os dias	24 horas
UAPSF Unidade de Atenção Primária Saúde da Família	Segunda a sexta-feira	7:30 às 17 horas
SMS de Santana do Itararé	Segunda a sexta-feira	7:30 às 17 horas
Centro de Saúde Helena Pereira de Carvalho Izac	Segunda a sexta-feira	7:30 às 17 horas
Polo Academia de Saúde	Segunda a sexta-feira	7:30 às 11:30 horas
SAMU Norte Pioneiro	Todos os dias	24 horas
Consultório Odontológico Escola Euclides	Segunda, terça e quarta-feira	7:30 às 17:00 horas
UBS Portal do Ipê	Segunda a sexta-feira	7:30 às 11:30 horas

Fonte: Fonte: Ministério da Saúde – Cadastro Nacional dos Estabelecimentos de Saúde do Brasil (CNES), ano de consulta.

3.2 Participação no Consórcio Intermunicipal de Saúde

Tabela 11 – Dados sobre programação e execução dos serviços consorciados pelo município de Santana do Itararé-PR, no ano de 2025

Serviços Consorciados	Prestação de Serviços/Área
CISNOP- Consórcio Intermunicipal de Saúde do Norte do Paraná	Assistência Ambulatorial de Urgência e Emergência
Consórcio Público Intermunicipal de Saúde do Norte Pioneiro – CISNORPI	Atendimento Ambulatorial Especializado

Consórcio Intergestores Paraná Saúde	Medicamentos e Insumos farmacêuticos
--------------------------------------	--------------------------------------

Fonte: Secretaria Municipal de Saúde, 2025.

3.3 Assistência Odontológica Especializada Contratualizada

Tabela 12 – Assistência odontológica especializada no pelo município de Santana do Itararé,PR, no ano de 2025

Nome da Unidade	Tipo de Serviço	Área e Localização	
		Endodontia	Cirurgia
SESB – Serviço de Especialidades de Saúde Bucal	Odontológico Especializado	UBS Portal do Ipê	UBS Portal do Ipê

Fonte: Contrato / Convênio / Licitação

3.4 Assistência Hospitalar

Tabela 13 – Assistência hospitalar pelo município de Santana do Itararé/PR, no ano de 2025

Nome da Unidade	Especialidade	Quantitativo licitado	
Hospital Municipal Vereador João Silvio Sene	Clínico Geral	24 horas	Todos os dias
Hospital Municipal Vereador João Silvio Sene	Telemedicina Obstetrícia	5 consultas	Mês
Hospital Municipal Vereador João Silvio Sene	Pequenos Procedimentos	5 consultas	Mês

Fonte: Contrato / Convênio / Licitação, 2025.

3.5 Atenção Primária à Saúde

Tabela 14 - Número de Equipes e Cobertura Populacional da Atenção Primária à Saúde no município de Santana do Itararé, 2025.

Tipo de Equipe	Esfera Municipal	
	INE	Portaria

Equipe de Saúde da Família (ESF)	0000396532	Portaria SAPS/MS Nº 49 de 27 de Dezembro de 2019
Equipe de Saúde da Família (ESF)	0000396540	Portaria SAPS/MS Nº 49 de 27 de Dezembro de 2019
Equipe de Saúde Bucal	0001752782	Portaria SAPS/MS Nº 45 de 19 de Agosto de 2020
Equipe e-Multi Estratégica	0001752790	Portaria GM/MS Nº 5273 de 09 de Setembro de 2024

Fonte: E-Gestor Atenção Primária à Saúde, 2025.

3.6 Leitos de Internação, segundo especialidades (Oferta)

Tabela 15 – Quantidade de leitos de internação no município de Santana do Itararé-PR, segundo tipo de leito e esfera jurídica.

ESPECIALIDADE	PÚBLIC O/SUS	TOTAL
	Leitos Existentes	
Cirurgia Geral	3	3
Ginecologia	1	1
Clínica Geral	10	10
Obstétrica Cirúrgica	2	2
Pediatria Clínica	4	4

Fonte: CNES, 2025.

3.8 Serviços de Apoio, Diagnóstico e Terapia

Tabela 16 – Quantidade de Serviços de Apoio, Diagnóstico e Terapia ofertados pela Associação de Mães de Autistas – AMA.

Categoria Profissional	Usuários em acompanhamento pela AMA por categoria profissional	
	N	
Psicólogo	4	
Fonoaudiólogo	10	
Psicopedagogo	6	
Nutricionista	1	
Outros	0	

Fonte: CNES, 2025.

3.9 Equipe Multiprofissional de Atenção Especializada em Saúde Mental

Em relação as pessoas com condições de saúde mental registradas por profissionais de nível superior na APS, nos últimos 24 meses: 977 são pessoas com CID/CIAP de transtornos mentais, sendo que estas geraram 22.936 atendimentos nos últimos 24 meses. Nessa perspectiva 15 pessoas com CID/CIAP de abuso de álcool, sendo que estas geraram 299 atendimentos nos últimos meses. Quanto ao uso de drogas 9 pessoas com CID/CIAP, tendo 284 atendimentos nos últimos 24 meses. Por fim, quanto ao CID/CIAP de duas ou mais condições 122 pessoas apresentam-se nessas condições, gerando 3.419 atendimentos nos últimos 24 meses.

Tabela 17 – CID/CIAP diagnosticados na população em Santana do Itararé, por número de usuários.

CID/CIAP	Nº de Usuários
Transtornos mentais	977
Abuso de Álcool	15
Uso de drogas	9
CID/CIAP de duas ou mais condições	122

Fonte: Radar-Saúde, 2025.

4.0 Rede de Atenção às Urgências e Emergências

A Rede Municipal de Atenção às Urgências e Emergências é composta por uma base do Samu Norte Pioneiro (composto por 5 técnicos de enfermagem e 3 condutores de ambulância). E o Pronto Socorro Municipal localizado no Hospital Municipal Vereador João Silvio Sene. No último quadrimestre a proporção de atendimentos de urgência e emergência no Hospital Municipal oscilou de 215 a 374 atendimentos, quanto aos exames de raio X realizados no mesmo Hospital Municipal a somatória ficou entre 232 e 350 exames realizados.

4.1 Rede de Assistência Farmacêutica

A rede de Assistência Farmacêutica em Santana do Itararé-Pr é organizada de forma a garantir acesso aos medicamentos essenciais para a população. O município dispõe de farmácia básica, que atende à demanda de medicamentos essenciais no âmbito do SUS, e também conta com uma farmácia hospitalar, responsável pelo fornecimento de medicamentos e insumos necessários aos atendimentos realizados na unidade hospitalar. Além disso, em 2025 a Farmácia de Alto Custo da Atenção Básica foi setorizada em uma nova estrutura física, comportando a atuação de mais um farmacêutico na equipe. Por fim, a composição da Rede também conta com a disposição de 3 farmácias privadas e 1 delas com a oferta do Programa Farmácia Popular. A gestão do estoque é realizada por meio de um sistema informatizado (seja o próprio ou o sistema Hórus), que permite o controle de estoque e a atualização das informações na Base Nacional de Assistência Farmacêutica (BNAFAR).

Tabela 18 – Quantidade de estabelecimentos da Rede de Assistência Farmacêutica do município de Santana do Itararé.

Unidades	Quantidade
Farmácias Privadas	3
Farmácias Privadas com Programa Farmácia Popular	1
Farmácias Básica Municipal	1
Farmácia de Alto Custo da Atenção Básica	1
Farmácia Hospitalar	1
Outras	

Fonte: Secretaria Municipal de Saúde, 2025.

4.2 Fluxos de Acesso

Considerando os fluxos de acesso existentes, referências, contrarreferências e Central de Regulação, o usuário pode ser encaminhado pelos médicos da Rede para serviços especializados. O acesso pode ser garantido ao procurar o departamento de agendamento (para consultas eletivas) ou via hospitalar (com regulação do serviço de urgência e emergência). No último quadrimestre a média de usuários regulados pelo serviço hospitalar oscilou entre a 14 a 17 transferências/mês. Logo, os atendimentos especializados (eletivos) somaram cerca de 322 a 431/mês.

5 Dados de Natalidade, Morbidade e Mortalidade

5.1 Natalidade

Em análise com a natalidade de 2022, 2023 e 2024 notou-se um aumento do número de nascidos vivos, dos partos cesáreos, das mães de 15 a 19 anos e da cobertura de pré-natal.

Tabela 19 – Informações sobre nascidos vivos no município de Santana do Itararé/PR, nos anos de 2022 a 2024.

Condições	2022	2023	2024
	Total	Total	Total
Número de nascidos vivos	47	61	74
Partos cesáreos	32	50	56
Mães de 10-14 anos	1	1	0
Mães de 15-19 anos	5	8	10
Nenhuma consulta de pré-natal	0	0	0
1 a 3 consultas de pré-natal	3	0	2
4 a 6 consultas de pré-natal	1	5	3
7 e + consultas de pré-natal	43	56	69
Baixo peso ao nascer <2500g.	4	3	9

Fonte: Sistema de Informações de Nascidos Vivos – SINASC. Acesso em: 20 de outubro.

5.2 Morbidade Hospitalar

Tendo em vista a morbidade hospitalar, segundo o capítulo do CID-10, contata-se prevalência dos capítulos IX e X, relacionados às doenças do aparelho circulatório e respiratório respectivamente, conforme tabela 21.

Tabela 20 – Morbidade hospitalar por residência, segundo Capítulo da CID-10, do município de Santana do Itararé, nos anos de 2022 a 2024.

Capítulo CID-10	2022	2023	2024
I. Algumas doenças infecciosas e parasitárias	45	22	19
II. Neoplasmas [tumores]	24	43	45
III. Doenças do sangue e dos órgãos hematopoéticos e alguns transtornos imunitários	12	20	15
IV. Doenças endócrinas, nutricionais e metabólicas	14	16	10
V. Transtornos mentais e comportamentais	2	2	-
VI. Doenças do sistema nervoso	7	18	5
VII. Doenças do olho e anexos	6	2	1
VIII. Doenças do ouvido e da apófise mastóide	2	-	107
IX. Doenças do aparelho circulatório	75	98	117
X. Doenças do aparelho respiratório	119	103	110
XI. Doenças do aparelho digestivo	67	42	44
XII. Doenças da pele e do tecido subcutâneo	7	11	12
XIII. Doenças do sistema osteomuscular e do tecido conjuntivo	19	17	31
XIV. Doenças do aparelho geniturinário	27	48	72
XV. Gravidez, parto e puerpério	39	57	66
XVI. Algumas afecções originadas no período perinatal	9	13	9
XVII. Malformações congênicas, deformidades e anomalias cromossômicas	-	3	7
XVIII. Sintomas, sinais e achados anormais de exames clínicos e de laboratório, NCOP	5	2	5

XIX. Lesões, envenenamentos e algumas outras consequências de causas externas	34	65	41
XX. Causas externas de morbidade e de mortalidade	-	-	-
XXI. Fatores que influenciam o estado de saúde e o contato com os serviços de saúde	4	22	22
TOTAL			

Fonte: Sistema de Informações Hospitalares – SIH/SUS. Acesso em: 20 de outubro de 2025.

5.3 Mortalidade

Tendo em vista a mortalidade por residência, segundo o capítulo do CID-10, contata-se prevalência dos capítulos IX e X, relacionados às doenças do aparelho circulatório e respiratório respectivamente, conforme tabela 22.

Tabela 21 – Mortalidade por Residência, segundo Capítulo da CID-10, no município de Santana do Itararé, nos anos de 2022 a 2024.

Capítulo CID-10	2022	2023	2024
I. Algumas doenças infecciosas e parasitárias	8	3	4
II. Neoplasmas [tumores]	5	5	11
III. Doenças do sangue e dos órgãos hematopoéticos e alguns transtornos imunitários	5	-	-
IV. Doenças endócrinas, nutricionais e metabólicas	-	3	2
V. Transtornos mentais e comportamentais	-	2	
VI. Doenças do sistema nervoso	1	4	2
VII. Doenças do olho e anexos	-	-	-
VIII. Doenças do ouvido e da apófise mastóide	-	-	-
IX. Doenças do aparelho circulatório	13	23	23
X. Doenças do aparelho respiratório	11	8	8
XI. Doenças do aparelho digestivo	1		1
XII. Doenças da pele e do tecido subcutâneo	1	1	-
XIII. Doenças do sistema osteomuscular e do tecido conjuntivo	-	1	-
XIV. Doenças do aparelho geniturinário	3	-	5

XV. Gravidez, parto e puerpério	-	-	
XVI. Algumas afecções originadas no período perinatal	-	-	1
XVII. Malformações congênitas, deformidades e anomalias cromossômicas	-	-	1
XVIII. Sintomas, sinais e achados anormais de exames clínicos e de laboratório, NCOP	1	-	1
XIX. Lesões, envenenamentos e algumas outras consequências de causas externas	-	-	
XX. Causas externas de morbidade e de mortalidade	3	4	7
XXI. Fatores que influenciam o estado de saúde e o contato com os serviços de saúde	-	-	-
TOTAL			

Fonte: Sistema de Informações de Mortalidade – SIM. Acesso em: 21 de outubro de 2025.

6 Produção dos Serviços

6.1 Produção da Atenção Primária em Saúde

Com base na produção da Atenção Primária à Saúde, observa-se um aumento na visita domiciliar do agente comunitário de saúde e nos atendimentos individuais do médico e enfermeiro, conforme descrito na tabela 23.

Tabela 22 – Produção da Atenção Primária à Saúde do município de Santana do Itararé, por tipo de produção, no período de 2022 à 2024

Tipo de produção	2022	2023	2024
Visita Domiciliar Agente Comunitário de Saúde	22918	26462	33329
Atendimento individual Médico	14289	25681	30374
Atendimento individual Enfermeiro	4057	6246	7947
Atendimento individual odontológico	3443	4766	4231

Fonte: Sistema de Informações para a Atenção Básica – SISAB, data de acesso: 21 de outubro de 2025.

6.2 Produção Ambulatorial

Se tratando da produção ambulatorial, as ações coletivas e individuais somaram um total de 133.322 no último triênio (2022 a 2024). As consultas, atendimentos e acompanhamentos concentraram um total de 194.669 procedimentos, conforme a tabela 24.

Tabela 23 – Produção ambulatorial do município de Santana do Itararé-PR e taxa média anual, no período de 2022 a 2024

Subgrupo de Procedimentos	2	2	2	Total
	0	0	0	
	2	2	2	
	2	3	4	
Ações coletivas/individuais em saúde	20.197	29.499	63.626	113.322
Vigilância em Saúde	225	142	143	510
Coleta de Material	2.218	2.322	3.216	7.756
Diagnóstico em Laboratório Clínico	3.631	3.650	3.646	10.927
Diagnóstico por radiologia	326	354	359	1.039
Diagnóstico por teste rápido	4.732	4.749	6.308	15.789
Consultas/Atendimentos/Acompanhamentos	48.491	58.965	87.213	194.669
Tratamentos Odontológicos	7.491	7.673	6.692	21.856
Terapias Especializadas	240	360	301	901
Pequenas Cirurgias e Cirurgias de Pele, Tecido Subcutâneo e Mucosa	152	162	151	465
Bucomaxilofacial	1.159	412	407	1978
TOTAL	88.862	108.288	172.062	369.212

Fonte: Ministério da Saúde – Sistema de Informações Ambulatoriais do SUS (SIA/SUS), 2025.

6.3 Internação Hospitalar

Em relação aos dados das internações hospitalares e a classificação quanto ao tipo de leito, os anos de 2022, 2023 e 2024, somaram 525, 591 e 597 internações respectivamente.

Tabela 24 – Dados de internações hospitalares, por local de internação e tipo de leito, no período de 2022 a 2024, no município de Santana do Itararé-Pr.

Internações	2022	2023	2024
Procedimentos Clínicos	316	329	272
Procedimentos Cirúrgicos	206	259	325
Transplantes de órgãos, tecidos e células	3	3	-
TOTAL GERAL	525	591	597

FONTE: DATAUS, 2025.

7 Vigilância em Saúde

7.1 Vigilância Ambiental

Em acordo com o Sistema de Informação de Agravos de Notificação – SINAN em 2025 as notificações por dengue somaram um total de 220 casos no município de Santana do Itararé-PR. Para outras arboviroses: Zika e Chikungunya não foram notificados casos no nosso município até a presente data. Ainda nessa direção, considerando os mesmos registros no SINAN, agora quanto ao número de casos confirmados por animais peçonhentos, no ano de 2025 foram notificados 11 acidentes por animais peçonhentos.

O Plano de Contingência Municipal das Arboviroses e Escorpionismo foi atualizado para o município de Santana do Itararé-PR em 2025, com base no documento oficial emitido pelo Governo do Estado e Secretaria da Saúde: “Instrutivo para elaboração do Plano Municipal de Contingência para o Enfrentamento da Dengue, Zika Vírus e Chikungunya”. Este Plano de Contingência está vigente, foi aprovado pelo Conselho Municipal de Saúde e Regional de Saúde.

Visto isso, nos anos de 2022, 2023 e 2024, além das visitas realizadas pelos agentes de endemias, foram promovidos dois mutirões anuais, ações educativas nas escolas e ações junto com a Secretaria da Comunicação.

A tabela 26, abaixo apresentada, destaca a produção da equipe de endemias nos anos de 2022 a 2024, sendo informados os dados das visitas domiciliares de rotina, das visitas direcionadas nos Pontos Estratégicos e também das visitas em caso de notificação de dengue dentro do Município.

Tabela 25 – Produção da Equipe de Endemias do município de Santana do Itararé, por tipo de produção, no período de 2022 a 2024.

Tipo de produção	2022	2023	2024
Tratamento (Visita Domiciliar de Rotina do ACE)	11833	11703	11782
Ponto Estratégico (PPE+TPE)	216	230	252
2 – LI + T – Levantamento de Índice+	1133	241	2111

Fonte: SisPNCD- Sistema do Programa Nacional do Controle da Dengue, data de acesso: 28 de outubro de 2025.

7.2Vigilância Epidemiológica

Os dados abaixo elencados nas tabelas 26 e 27 apresentam a cobertura vacinal do município nos últimos anos (2023, 2024 e 2025) e os casos de notificação compulsória informados no SINAN (2022, 2023 e 2024).

Destaca-se o significativo percentual da cobertura vacinal, em todos os imunobiológicos disponibilizados no Calendário Vacinal do SUS. E também, a concentração de notificações em casos de acidente por animal peçonhento e acidente por animal potencialmente transmissor da raiva nos anos de 2022 a 2024.

7.3Imunização

Tabela 26 – Cobertura Vacinal (%) segundo tipo de imunobiológico, no município de Santana do Itararé, no período de 2023 a 2025.

Imunobiológicos	2023	2024	2025
BCG	119,67%	102,70%	113,16%

Hepatite B (< 1 30 dias)	113,11%	116,22%	113,16%
Hepatite B (< 1 ano)	98,08%	90,54%	131,58%
DTP	95,08%	90,54%	131,58%
Febre Amarela	122,95%	93,24%	113,16%
Polio injetável (VIP)	95,08%	90,54%	128,95%
Pneumo 10	103,28%	94,59%	121,05%
Meningo C	103,28%	93,24%	136,84%
Penta (DTP/HepB/Hib)	95,08%	90,54%	131,58%
Rotavírus	98,36%	1,35%	123,68%
Hepatite A infantil	165,57%	80,43%	118,42%
DTP (1º Reforço)	39,34%	81,08%	115,79%
Tríplice viral - 1ª dose	98,36%	98,65%	118,42%
Tríplice viral - 2ª dose	88,52%	81,08%	113,16%
Pneumo 10 (1º reforço)	21,31%	91,89%	115,79%
Polio oral bivalente	88,52%	82,43%	115,79%
Varicela	160,66%	74,32%	118,42%
Meningo C (1º reforço)	114,75%	91,89%	115,79%
dTpa adulto	137,70%	112,16%	97,37%

Fonte: Painel de Cobertura Vacinal por Local de Residência – LocalizaSUS. Acesso em: 21/10/2025.

7.4 Agravos de Notificação Compulsória

Tabela 27 – Agravos de Notificação Compulsória no município de Santana do Itararé, no período de 2022 a 2024

DOENÇA OU AGRAVO (Ordem alfabética)	2022	2023	2024
Acidente de trabalho com exposição a material biológico	-	-	-
Acidente por animal peçonhento	15	27	25
Acidente por animal potencialmente transmissor da raiva	15	11	22

Botulismo	-	-	-
Cólera	-	-	-
Coqueluche	-	-	-
Dengue	-	-	-
Difteria	-	-	-
Doença de Chagas	-	-	-
Doença de Creutzfeldt-Jakob (DCJ)	-	-	-
Doença Meningocócica e outras meningites	-	-	-
Doenças com suspeita de disseminação intencional: a. Antraz pneumônico / b. Tularemia /c. Varíola	-	-	-
Doenças febris hemorrágicas emergentes/reemergentes: a. Arenavírus / b. Ebola / c. Marburg / d. Lassa / e. Febre purpúrica brasileira	-	-	-
Doença aguda pelo vírus Zika	-	-	-
Esquistossomose	-	-	-
Evento de Saúde Pública (ESP) que se constitua ameaça à saúde pública	-	-	-
Eventos adversos graves ou óbitos pós vacinação	-	-	-
Febre Amarela	-	-	-
Febre de Chikungunya	-	-	-
Febre do Nilo Ocidental e outras arboviroses de importância em saúde pública	-	-	-
Febre Maculosa e outras Riquetisioses	-	-	-
Febre Tifoide	-	-	-
Hanseníase	-	-	-
Hantavirose	-	-	-
Hepatites virais	-	-	-
HIV/AIDS - Infecção pelo Vírus da Imunodeficiência Humana ou Síndrome da Imunodeficiência Adquirida	-	-	-

Infecção pelo HIV em gestante, parturiente ou puérpera e Criança exposta ao risco de transmissão vertical do HIV	-	-	-
Infecção pelo Vírus da Imunodeficiência Humana (HIV)	-	-	-
Influenza humana produzida por novo subtipo viral	-	-	-
Intoxicação Exógena (por substâncias químicas, incluindo agrotóxicos, gases tóxicos e metais pesados)	-	-	-
Leishmaniose Tegumentar Americana	-	-	-
Leishmaniose Visceral	-	-	-
Leptospirose	-	-	-
Malária	-	-	-
Poliomielite por poliovírus selvagem	-	-	-
Peste	-	-	-
Raiva humana	-	-	-
Síndrome da Rubéola Congênita	-	-	-
Doenças Exantemáticas: a. Sarampo / b. Rubéola	-	-	-
Sífilis: a. Adquirida / b. Congênita / c. Em gestante	-	-	-
Síndrome da Paralisia Flácida Aguda	-	-	-
Síndrome Respiratória Aguda Grave associada a Coronavírus. SARS-CoVb. MERS- CoV	-	-	-
Tétano: Acidental. Neonatal	-	-	-
Toxoplasmose gestacional e congênita	1	1	-
Tuberculose	-	-	-
Varicela - caso grave internado ou óbito	-	-	-
Violência doméstica e/ou outras violências	-	-	-

Fonte: SINAN-NET. Acesso em: 23/10/2025.

7.5 Vigilância em Saúde do Trabalhador

A saúde do trabalhador é uma seção de trabalho vinculada a Vigilância Sanitária do Município. Em 2025, realizou ações direcionadas a prevenção dos acidentes de trabalho.

7.6Vigilância Sanitária

Em relação a produção da vigilância sanitária, a tabela 28 apresenta o desempenho da equipe, destacando o aumento de pontos estratégicos, visitas, denúncias e coletas de água entre os anos de 2023 a 2024.

Tabela 28 – Produção da Vigilância Sanitária do município de Santana do Itararé, por tipo de produção, no período de 2022 a 2024.

Tipo de produção	2023	2024
Pontos Estratégicos	230	252
Visitas e Inspeções	32	89
Coleta de Água	63	168
Denúncias	60	84

Fonte: Secretaria Municipal de Saúde, data de acesso: 28 de outubro de 2025.

7.7Condições Socio sanitárias

Se tratando das condições socio sanitárias e o destino do lixo do município, a tabela 29 apresenta os dados mais relevantes, ressalta-se que 65,83% da população santanense é atendida por coleta de resíduos domiciliares.

c

Destino do Lixo	Habitantes %
Coletado	4691 (85,57%)
Queimado na propriedade	729 (133%)
Enterrado na propriedade	A 300 (0,55%)

Outros	29 (053%)
População atendida por coleta de resíduos domiciliares	360 (65,83%)

Fonte: Instituto Brasileiro de Geografia e Estatística - IBGE, 2022.

Já quanto ao esgotamento sanitário, a tabela 30 apresenta as informações relacionadas. Destaca-se a fossa rudimentar ou buraco em 56,07% do município.

Tabela 30 – Situação dos residentes de Santana do Itararé sobre esgotamento sanitário.

Instalação Sanitária	Total Município %
Rede Geral, Rede Pluvial ou Fossa Ligada à Rede	1809 (33%)
Fossa Séptica ou Fossa Filtro Não Ligada à Rede	525 (9,58%)
Fossa Rudimentar ou Buraco	3074 (56,07%)
Outros	7 (0,13%)

Fonte: Instituto Brasileiro de Geografia e Estatística - IBGE, 2022

Por fim, quanto as informações sobre o abastecimento da água 3.865 (70,5%) dos habitantes possuem rede geral de distribuição, seguidos por 567 (10,34%) que possuem poço artesiano e 153 (2,79%) poço raso (tabela 31).

Tabela 31 – Situação dos residentes de Santana do Itararé sobre forma de abastecimento de água.

Abastecimento de Água	Habitantes %
Rede Geral de Distribuição	3.865 (70,5%)
Poço Profundo ou Artesiano	567 (10,34%)
Poço Raso, freático ou cacimba	153 (2,79%)

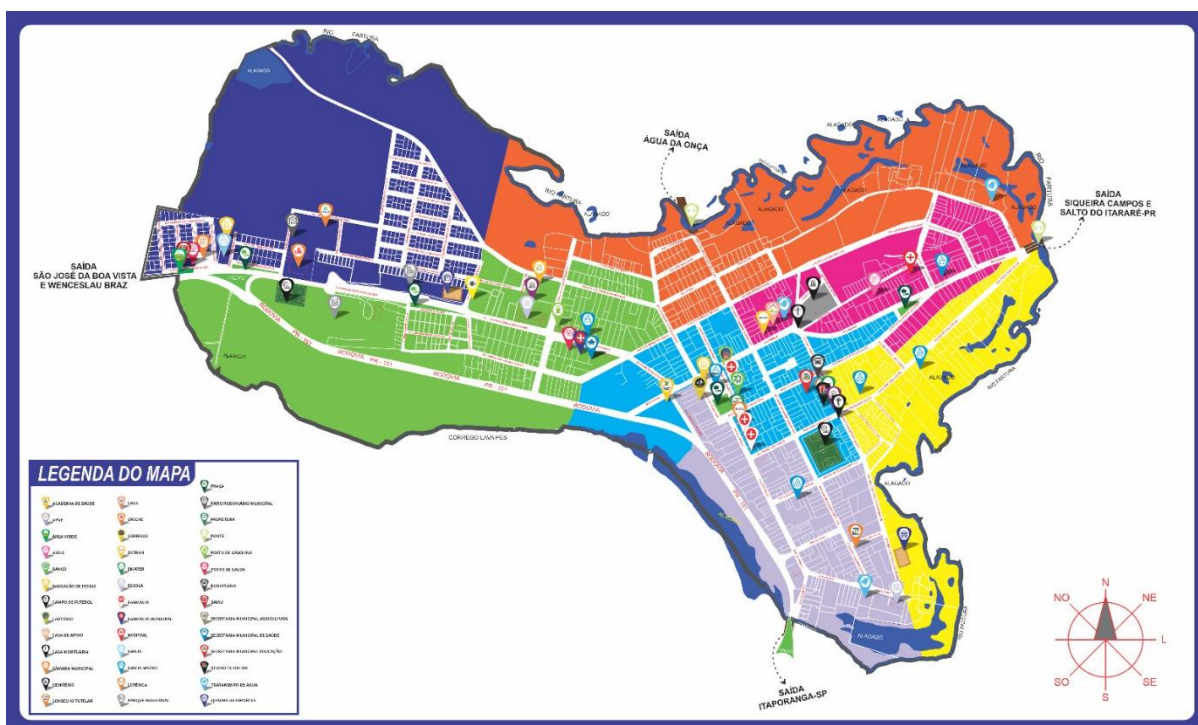
Fonte: Instituto Brasileiro de Geografia e Estatística - IBGE, 2022.

8 DIVISÃO DAS MICROÁREAS

8.1 Microáreas urbanas

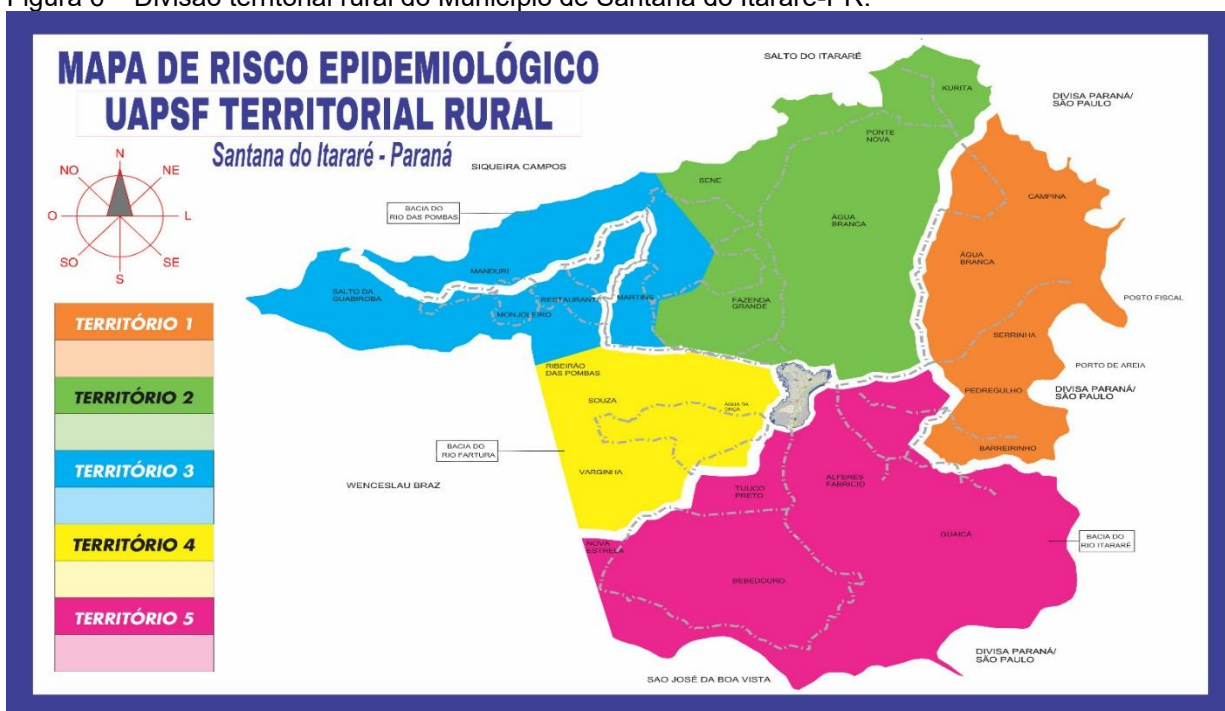
Conforme demonstrado na figura 5 e 6 a seguir, o município de Santana do Itararé, possui 7 microáreas na zona urbana e 5 microáreas na zona rural. Ressalta-se que essa divisão territorial comporta uma distribuição equânime dos usuários adscritos, respeitando a extensão territorial e suas características sociodemográficas, favorecendo o acompanhamento da equipe de saúde vinculada. Nessa direção, em acordo com as características de cada território, os grupos vulneráveis também estão equiparados, comportando na zona urbana: menores de 2 anos (91), gestantes (26), hipertensos (843), diabéticos (340), idosos (877), saúde (732), já na zona rural: menores de 2 anos (38), gestantes (18), hipertensos (121), diabéticos (173), idosos (527), saúde (137), conforme já apresentado na tabela 5.

Figura 5 – Divisão territorial urbana do Município de Santana do Itararé-PR.



Fonte: Secretaria Municipal de Saúde, novembro de 2025.

Figura 6 – Divisão territorial rural do Município de Santana do Itararé-PR.



Fonte: Secretaria Municipal de Saúde, novembro de 2025.