



PREFEITURA MUNICIPAL

# SANTANA DO ITARARÉ

## LEI COMPLEMENTAR Nº 005/2025.

**SÚMULA:** “INSTITUI A LEI DE PERÍMETRO URBANO DO MUNICÍPIO DE SANTANA DO ITARARÉ, ESTADO DO PARANÁ”.

FAÇO SABER QUE A CÂMARA MUNICIPAL DE SANTANA DO ITARARÉ APROVOU E EU ELCIO JOSÉ VIDAL, PREFEITO DO MUNICÍPIO SANCIONO A SEGUINTE LEI:

### CAPÍTULO I

#### Das Disposições Preliminares

Art. 1º São objetivos desta Lei, a definição e descrição dos limites das áreas urbanas do Município de Santana do Itararé.

Art. 2º Compõem o Perímetro Urbano de Santana do Itararé:

- I – A Sede do Município;
- II – A Colônia Campina.

Art. 3º Os atos administrativos necessários para o cumprimento desta Lei serão fixados através de decreto.

### CAPÍTULO II

#### Do Perímetro Urbano da Sede do Município

Art. 4º Serão considerados pertencentes ao Perímetro Urbano do Município de Santana do Itararé, as áreas dos imóveis que se encontram dentro da linha descrita pela seguinte poligonal:

Inicia-se a descrição deste perímetro no vértice **01**, de coordenadas **N 7.373.567,54m** e **E 639.004,91m**; Linhas secas; deste, segue confrontando com ZONA RURAL, com os seguintes azimutes e distâncias: 144°45' e 796,13 m até o vértice **02**, de coordenadas **N 7.372.913,09m** e **E 639.458,00m**; 203°27' e 35,85 m até o vértice **03**, de coordenadas **N 7.372.880,33m** e **E 639.443,43m**; Rio; deste, segue confrontando com RIO DA FARTURA, com os seguintes azimutes e distâncias: 105°06' e 9,09 m até o vértice **04**, de coordenadas **N 7.372.877,90m** e **E 639.452,18m**; 124°55' e 11,12 m até o vértice **05**, de coordenadas **N 7.372.871,43m** e **E 639.461,23m**; 127°00' e 15,64 m até o vértice **06**, de coordenadas **N 7.372.861,91m** e **E 639.473,63m**; 112°37' e 18,32 m até o vértice **07**, de coordenadas **N 7.372.854,70m** e **E 639.490,44m**; 147°26' e 16,32 m até o vértice **08**, de coordenadas **N 7.372.840,85m** e **E 639.499,09m**; 148°01' e 14,65 m até o vértice **09**, de coordenadas **N 7.372.828,36m** e **E 639.506,73m**; 121°28' e 15,44 m até o vértice **10**, de coordenadas **N 7.372.820,17m** e **E 639.519,82m**; 101°04' e 20,98 m até o vértice **11**, de coordenadas **N 7.372.815,94m** e **E 639.540,37m**; 103°39' e 27,10 m até o vértice **12**, de coordenadas **N 7.372.809,31m** e **E 639.566,65m**; 82°02' e 14,67 m até o vértice **13**, de coordenadas **N 7.372.811,19m** e **E**



PREFEITURA MUNICIPAL

# SANTANA DO ITARARÉ

639.581,18m; 61°33' e 12,66 m até o vértice 14, de coordenadas N 7.372.817,12m e E  
639.592,38m; 129°00' e 28,25 m até o vértice 15, de coordenadas N 7.372.799,12m e E  
639.614,15m; 134°49' e 25,71 m até o vértice 16, de coordenadas N 7.372.780,81m e E  
639.632,20m; 148°54' e 23,53 m até o vértice 17, de coordenadas N 7.372.760,56m e E  
639.644,16m; 166°10' e 12,80 m até o vértice 18, de coordenadas N 7.372.748,11m e E  
639.647,08m; 197°33' e 11,26 m até o vértice 19, de coordenadas N 7.372.737,40m e E  
639.643,60m; 121°28' e 15,44 m até o vértice 20, de coordenadas N 7.372.729,21m e E  
639.656,69m; 151°16' e 17,61 m até o vértice 21, de coordenadas N 7.372.713,69m e E  
639.664,98m; 135°43' e 15,94 m até o vértice 22, de coordenadas N 7.372.702,17m e E  
639.676,01m; 139°30' e 14,56 m até o vértice 23, de coordenadas N 7.372.691,00m e E  
639.685,36m; 144°31' e 25,57 m até o vértice 24, de coordenadas N 7.372.670,05m e E  
639.700,01m; 133°59' e 16,92 m até o vértice 25, de coordenadas N 7.372.658,18m e E  
639.712,05m; 140°32' e 14,35 m até o vértice 26, de coordenadas N 7.372.647,01m e E  
639.721,06m; 154°13' e 19,41 m até o vértice 27, de coordenadas N 7.372.629,48m e E  
639.729,33m; 145°49' e 15,02 m até o vértice 28, de coordenadas N 7.372.616,97m e E  
639.737,65m; 130°22' e 18,62 m até o vértice 29, de coordenadas N 7.372.604,75m e E  
639.751,71m; 100°27' e 13,05 m até o vértice 30, de coordenadas N 7.372.602,28m e E  
639.764,51m; 84°11' e 23,40 m até o vértice 31, de coordenadas N 7.372.604,40m e E  
639.787,83m; 64°33' e 17,97 m até o vértice 32, de coordenadas N 7.372.611,97m e E  
639.804,11m; 29°16' e 13,09 m até o vértice 33, de coordenadas N 7.372.623,32m e E  
639.810,63m; 358°17' e 11,42 m até o vértice 34, de coordenadas N 7.372.634,74m e E  
639.810,41m; 25°53' e 10,05 m até o vértice 35, de coordenadas N 7.372.643,76m e E  
639.814,88m; 91°55' e 19,27 m até o vértice 36, de coordenadas N 7.372.642,90m e E  
639.834,12m; 108°23' e 16,00 m até o vértice 37, de coordenadas N 7.372.637,72m e E  
639.849,26m; 133°51' e 13,59 m até o vértice 38, de coordenadas N 7.372.628,22m e E  
639.858,96m; 130°04' e 11,47 m até o vértice 39, de coordenadas N 7.372.620,75m e E  
639.867,67m; 102°10' e 15,90 m até o vértice 40, de coordenadas N 7.372.617,25m e E  
639.883,16m; 137°44' e 9,52 m até o vértice 41, de coordenadas N 7.372.610,14m e E  
639.889,51m; 155°45' e 14,00 m até o vértice 42, de coordenadas N 7.372.597,33m e E  
639.895,12m; 160°59' e 12,43 m até o vértice 43, de coordenadas N 7.372.585,54m e E  
639.899,06m; 139°05' e 16,00 m até o vértice 44, de coordenadas N 7.372.573,35m e E  
639.909,41m; 127°01' e 22,84 m até o vértice 45, de coordenadas N 7.372.559,41m e E  
639.927,51m; 114°09' e 18,87 m até o vértice 46, de coordenadas N 7.372.551,52m e E  
639.944,65m; 110°30' e 17,29 m até o vértice 47, de coordenadas N 7.372.545,33m e E  
639.960,79m; 118°26' e 21,13 m até o vértice 48, de coordenadas N 7.372.535,08m e E  
639.979,26m; 96°28' e 18,01 m até o vértice 49, de coordenadas N 7.372.532,89m e E  
639.997,14m; 77°31' e 21,78 m até o vértice 50, de coordenadas N 7.372.537,38m e E  
640.018,45m; 57°28' e 15,62 m até o vértice 51, de coordenadas N 7.372.545,65m e E  
640.031,70m; 52°30' e 20,42 m até o vértice 52, de coordenadas N 7.372.557,91m e E  
640.048,02m; 61°45' e 14,18 m até o vértice 53, de coordenadas N 7.372.564,51m e E  
640.060,58m; 90°00' e 13,51 m até o vértice 54, de coordenadas N 7.372.564,38m e E  
640.074,08m; 111°37' e 14,53 m até o vértice 55, de coordenadas N 7.372.558,87m e E  
640.087,53m; 85°29' e 12,53 m até o vértice 56, de coordenadas N 7.372.559,76m e E  
640.100,03m; 64°03' e 15,40 m até o vértice 57, de coordenadas N 7.372.566,34m e E



PREFEITURA MUNICIPAL

# SANTANA DO ITARARÉ

640.113,94m; 70°18' e 25,84 m até o vértice **58**, de coordenadas **N 7.372.574,83m** e **E 640.138,33m**; 62°03' e 12,21 m até o vértice **59**, de coordenadas **N 7.372.580,44m** e **E 640.149,19m**; 31°07' e 7,83 m até o vértice **60**, de coordenadas **N 7.372.587,11m** e **E 640.153,30m**; 333°28' e 5,26 m até o vértice **61**, de coordenadas **N 7.372.591,83m** e **E 640.150,98m**; 287°41' e 9,93 m até o vértice **62**, de coordenadas **N 7.372.594,95m** e **E 640.141,56m**; 279°29' e 12,32 m até o vértice **63**, de coordenadas **N 7.372.597,08m** e **E 640.129,43m**; 287°27' e 15,59 m até o vértice **64**, de coordenadas **N 7.372.601,92m** e **E 640.114,62m**; 305°14' e 9,92 m até o vértice **65**, de coordenadas **N 7.372.607,71m** e **E 640.106,57m**; 17°07' e 8,08 m até o vértice **66**, de coordenadas **N 7.372.615,40m** e **E 640.109,01m**; 60°44' e 6,17 m até o vértice **67**, de coordenadas **N 7.372.618,37m** e **E 640.114,44m**; 83°48' e 12,56 m até o vértice **68**, de coordenadas **N 7.372.619,60m** e **E 640.126,94m**; 48°40' e 8,11 m até o vértice **69**, de coordenadas **N 7.372.624,91m** e **E 640.133,07m**; 19°36' e 6,07 m até o vértice **70**, de coordenadas **N 7.372.630,59m** e **E 640.135,15m**; 354°58' e 15,50 m até o vértice **71**, de coordenadas **N 7.372.646,05m** e **E 640.133,95m**; 38°45' e 6,47 m até o vértice **72**, de coordenadas **N 7.372.651,05m** e **E 640.138,05m**; 87°39' e 24,01 m até o vértice **73**, de coordenadas **N 7.372.651,82m** e **E 640.162,03m**; 90°06' e 17,44 m até o vértice **74**, de coordenadas **N 7.372.651,61m** e **E 640.179,48m**; 85°36' e 24,88 m até o vértice **75**, de coordenadas **N 7.372.653,27m** e **E 640.204,30m**; 73°52' e 15,39 m até o vértice **76**, de coordenadas **N 7.372.657,39m** e **E 640.219,13m**; 102°51' e 17,14 m até o vértice **77**, de coordenadas **N 7.372.653,44m** e **E 640.235,79m**; 109°01' e 36,34 m até o vértice **78**, de coordenadas **N 7.372.641,25m** e **E 640.270,01m**; 99°25' e 20,30 m até o vértice **79**, de coordenadas **N 7.372.637,74m** e **E 640.290,01m**; 103°47' e 35,87 m até o vértice **80**, de coordenadas **N 7.372.628,87m** e **E 640.324,74m**; 111°53' e 24,17 m até o vértice **81**, de coordenadas **N 7.372.619,64m** e **E 640.347,07m**; 156°58' e 26,78 m até o vértice **82**, de coordenadas **N 7.372.594,88m** e **E 640.357,33m**; 171°16' e 37,91 m até o vértice **83**, de coordenadas **N 7.372.557,35m** e **E 640.362,69m**; 180°39' e 41,75 m até o vértice **84**, de coordenadas **N 7.372.515,62m** e **E 640.361,81m**; 176°44' e 33,28 m até o vértice **85**, de coordenadas **N 7.372.482,41m** e **E 640.363,40m**; 161°45' e 25,95 m até o vértice **86**, de coordenadas **N 7.372.457,67m** e **E 640.371,27m**; 145°36' e 25,32 m até o vértice **87**, de coordenadas **N 7.372.436,66m** e **E 640.385,37m**; 105°48' e 13,89 m até o vértice **88**, de coordenadas **N 7.372.432,74m** e **E 640.398,69m**; 61°29' e 11,92 m até o vértice **89**, de coordenadas **N 7.372.438,33m** e **E 640.409,24m**; Linhas secas; deste, segue confrontando com ZONA RURAL, com os seguintes azimutes e distâncias: 167°26' e 89,68 m até o vértice **90**, de coordenadas **N 7.372.350,64m** e **E 640.427,89m**; 128°19' e 46,49 m até o vértice **91**, de coordenadas **N 7.372.321,46m** e **E 640.464,09m**; 186°35' e 39,76 m até o vértice **92**, de coordenadas **N 7.372.281,99m** e **E 640.459,15m**; 189°22' e 67,66 m até o vértice **93**, de coordenadas **N 7.372.215,38m** e **E 640.447,49m**; 189°18' e 18,39 m até o vértice **94**, de coordenadas **N 7.372.197,24m** e **E 640.444,32m**; 102°05' e 14,39 m até o vértice **95**, de coordenadas **N 7.372.194,08m** e **E 640.458,36m**; 99°39' e 21,08 m até o vértice **96**, de coordenadas **N 7.372.190,35m** e **E 640.479,12m**; 98°28' e 23,62 m até o vértice **97**, de coordenadas **N 7.372.186,65m** e **E 640.502,45m**; 96°54' e 27,93 m até o vértice **98**, de coordenadas **N 7.372.183,02m** e **E 640.530,14m**; 93°42' e 32,38 m até o vértice **99**, de coordenadas **N 7.372.180,64m** e **E 640.562,42m**; 91°33' e 24,99 m até o vértice **100**, de coordenadas **N 7.372.179,70m** e **E**





PREFEITURA MUNICIPAL

# SANTANA DO ITARARÉ

**640.587,39m;** 89°26' e 28,12 m até o vértice **101**, de coordenadas **N 7.372.179,71m** e **E 640.615,49m;** 87°53' e 26,78 m até o vértice **102**, de coordenadas **N 7.372.180,43m** e **E 640.642,25m;** 85°01' e 27,32 m até o vértice **103**, de coordenadas **N 7.372.182,53m** e **E 640.669,49m;** 83°36' e 31,49 m até o vértice **104**, de coordenadas **N 7.372.185,74m** e **E 640.700,80m;** 80°02' e 29,33 m até o vértice **105**, de coordenadas **N 7.372.190,53m** e **E 640.729,73m;** 77°48' e 31,75 m até o vértice **106**, de coordenadas **N 7.372.196,93m** e **E 640.760,84m;** 76°05' e 111,77 m até o vértice **107**, de coordenadas **N 7.372.222,78m** e **E 640.869,56m;** 76°14' e 130,52 m até o vértice **108**, de coordenadas **N 7.372.252,57m** e **E 640.996,61m;** 137°33' e 75,77 m até o vértice **109**, de coordenadas **N 7.372.196,19m** e **E 641.047,19m;** 128°10' e 60,79 m até o vértice **110**, de coordenadas **N 7.372.158,17m** e **E 641.094,61m;** 124°55' e 85,26 m até o vértice **111**, de coordenadas **N 7.372.108,70m** e **E 641.164,06m;** 138°58' e 45,76 m até o vértice **112**, de coordenadas **N 7.372.073,91m** e **E 641.193,75m;** 215°31' e 74,62 m até o vértice **113**, de coordenadas **N 7.372.013,59m** e **E 641.149,80m;** 210°17' e 79,84 m até o vértice **114**, de coordenadas **N 7.371.945,05m** e **E 641.108,89m;** 206°26' e 69,09 m até o vértice **115**, de coordenadas **N 7.371.883,50m** e **E 641.077,52m;** 315°41' e 50,35 m até o vértice **116**, de coordenadas **N 7.371.919,86m** e **E 641.042,73m;** 205°25' e 65,44 m até o vértice **117**, de coordenadas **N 7.371.861,04m** e **E 641.014,05m;** 245°01' e 67,08 m até o vértice **118**, de coordenadas **N 7.371.833,30m** e **E 640.953,01m;** 244°59' e 82,21 m até o vértice **119**, de coordenadas **N 7.371.799,29m** e **E 640.878,17m;** 248°02' e 5,10 m até o vértice **120**, de coordenadas **N 7.371.797,40m** e **E 640.873,44m;** 236°04' e 57,75 m até o vértice **121**, de coordenadas **N 7.371.765,66m** e **E 640.825,22m;** 245°16' e 134,08 m até o vértice **122**, de coordenadas **N 7.371.710,76m** e **E 640.702,91m;** 250°59' e 217,32 m até o vértice **123**, de coordenadas **N 7.371.641,96m** e **E 640.496,79m;** 359°38' e 506,01 m até o vértice **124**, de coordenadas **N 7.372.147,90m** e **E 640.498,51m;** 280°50' e 175,21 m até o vértice **125**, de coordenadas **N 7.372.182,50m** e **E 640.326,77m;** 227°21' e 115,26 m até o vértice **126**, de coordenadas **N 7.372.105,27m** e **E 640.241,26m;** 243°59' e 188,43 m até o vértice **127**, de coordenadas **N 7.372.024,28m** e **E 640.071,13m;** 226°49' e 206,28 m até o vértice **128**, de coordenadas **N 7.371.884,62m** e **E 639.919,38m;** 277°59' e 60,82 m até o vértice **129**, de coordenadas **N 7.371.893,65m** e **E 639.859,25m;** Córrego; deste, segue confrontando com CÓRREGO LAVA PÉS, com os seguintes azimutes e distâncias: 203°55' e 41,13 m até o vértice **130**, de coordenadas **N 7.371.856,22m** e **E 639.842,21m;** 223°43' e 17,45 m até o vértice **131**, de coordenadas **N 7.371.843,73m** e **E 639.830,02m;** 196°05' e 21,26 m até o vértice **132**, de coordenadas **N 7.371.823,37m** e **E 639.823,96m;** 187°50' e 21,37 m até o vértice **133**, de coordenadas **N 7.371.802,24m** e **E 639.820,82m;** 208°20' e 12,41 m até o vértice **134**, de coordenadas **N 7.371.791,35m** e **E 639.814,84m;** 180°00' e 10,95 m até o vértice **135**, de coordenadas **N 7.371.780,41m** e **E 639.814,74m;** 175°11' e 17,57 m até o vértice **136**, de coordenadas **N 7.371.762,89m** e **E 639.816,03m;** 181°53' e 332,91 m até o vértice **137**, de coordenadas **N 7.371.430,35m** e **E 639.801,82m;** 180°00' e 39,41 m até o vértice **138**, de coordenadas **N 7.371.390,95m** e **E 639.801,44m;** 160°26' e 26,31 m até o vértice **139**, de coordenadas **N 7.371.366,07m** e **E 639.810,00m;** 168°59' e 65,41 m até o vértice **140**, de coordenadas **N 7.371.301,75m** e **E 639.821,85m;** 145°40' e 22,09 m até o vértice **141**, de coordenadas **N 7.371.283,39m** e **E 639.834,15m;** 141°34' e 48,42 m até o vértice **142**, de coordenadas **N 7.371.245,17m** e **E 639.863,86m;** 159°19' e 31,20 m até o vértice **143**, de coordenadas **N**



PREFEITURA MUNICIPAL

# SANTANA DO ITARARÉ

7.371.215,88m e E 639.874,58m; 161°57' e 30,71 m até o vértice **144**, de coordenadas N 7.371.186,61m e E 639.883,84m; 167°23' e 40,35 m até o vértice **145**, de coordenadas N 7.371.147,13m e E 639.892,26m; 150°53' e 241,40 m até o vértice **146**, de coordenadas N 7.370.935,15m e E 640.007,63m; 166°01' e 160,93 m até o vértice **147**, de coordenadas N 7.370.778,66m e E 640.045,01m; 160°54' e 47,08 m até o vértice **148**, de coordenadas N 7.370.734,01m e E 640.059,98m; 174°25' e 22,72 m até o vértice **149**, de coordenadas N 7.370.711,38m e E 640.061,97m; 172°10' e 16,21 m até o vértice **150**, de coordenadas N 7.370.695,31m e E 640.064,01m; 139°54' e 22,68 m até o vértice **151**, de coordenadas N 7.370.677,84m e E 640.078,44m; 155°34' e 225,34 m até o vértice **152**, de coordenadas N 7.370.471,78m e E 640.169,63m; 170°08' e 136,06 m até o vértice **153**, de coordenadas N 7.370.337,55m e E 640.191,63m; 185°02' e 94,69 m até o vértice **154**, de coordenadas N 7.370.243,32m e E 640.182,40m; 180°00' e 38,06 m até o vértice **155**, de coordenadas N 7.370.205,27m e E 640.182,03m; 213°50' e 29,89 m até o vértice **156**, de coordenadas N 7.370.180,61m e E 640.165,15m; 242°43' e 50,55 m até o vértice **157**, de coordenadas N 7.370.157,88m e E 640.120,01m; 243°46' e 108,52 m até o vértice **158**, de coordenadas N 7.370.110,86m e E 640.022,20m; 241°31' e 70,28 m até o vértice **159**, de coordenadas N 7.370.077,97m e E 639.960,13m; 233°53' e 114,28 m até o vértice **160**, de coordenadas N 7.370.011,53m e E 639.867,15m; 226°44' e 89,96 m até o vértice **161**, de coordenadas N 7.369.950,51m e E 639.801,06m; 222°05' e 113,00 m até o vértice **162**, de coordenadas N 7.369.867,41m e E 639.724,53m; 214°17' e 277,82 m até o vértice **163**, de coordenadas N 7.369.639,42m e E 639.565,82m; Linhas secas; deste, segue confrontando com ZONA RURAL, com os seguintes azimutes e distâncias: 302°53' e 30,99 m até o vértice **164**, de coordenadas N 7.369.656,50m e E 639.539,98m; 302°53' e 184,19 m até o vértice **165**, de coordenadas N 7.369.757,99m e E 639.386,30m; Situado no limite da faixa de domínio da Rodovia; deste, segue confrontando com PR-151, com os seguintes azimutes e distâncias: 259°24' e 107,09 m até o vértice **166**, de coordenadas N 7.369.739,32m e E 639.280,86m; 10°06' e 192,35 m até o vértice **167**, de coordenadas N 7.369.928,32m e E 639.316,45m; 14°00' e 101,85 m até o vértice **168**, de coordenadas N 7.370.026,88m e E 639.342,06m; 22°49' e 197,49 m até o vértice **169**, de coordenadas N 7.370.208,12m e E 639.420,38m; Linhas secas; deste, segue confrontando com ZONA RURAL, com os seguintes azimutes e distâncias: 302°59' e 786,11 m até o vértice **170**, de coordenadas N 7.370.642,41m e E 638.765,28m; Rio; deste, segue confrontando com RIO DA FARTURA, com os seguintes azimutes e distâncias: 345°53' e 27,19 m até o vértice **171**, de coordenadas N 7.370.668,85m e E 638.758,90m; 351°28' e 17,58 m até o vértice **172**, de coordenadas N 7.370.686,24m e E 638.756,47m; 354°18' e 14,56 m até o vértice **173**, de coordenadas N 7.370.700,74m e E 638.755,15m; 352°45' e 11,69 m até o vértice **174**, de coordenadas N 7.370.712,34m e E 638.753,81m; 340°39' e 8,80 m até o vértice **175**, de coordenadas N 7.370.720,70m e E 638.750,98m; 320°36' e 10,31 m até o vértice **176**, de coordenadas N 7.370.728,73m e E 638.744,50m; 312°53' e 14,92 m até o vértice **177**, de coordenadas N 7.370.738,98m e E 638.733,67m; 322°45' e 18,67 m até o vértice **178**, de coordenadas N 7.370.753,94m e E 638.722,52m; 339°31' e 10,44 m até o vértice **179**, de coordenadas N 7.370.763,75m e E 638.718,97m; 356°34' e 6,16 m até o vértice **180**, de coordenadas N 7.370.769,91m e E 638.718,67m; 17°38' e 6,07 m até o vértice **181**, de coordenadas N 7.370.775,69m e E 638.720,54m; 76°36' e 6,37 m até o vértice **182**, de coordenadas N 7.370.777,08m e E



PREFEITURA MUNICIPAL

# SANTANA DO ITARARÉ

638.726,75m; 112°08' e 8,65 m até o vértice **183**, de coordenadas **N 7.370.773,74m** e **E 638.734,73m**; 92°31' e 8,36 m até o vértice **184**, de coordenadas **N 7.370.773,30m** e **E 638.743,11m**; 59°39' e 7,19 m até o vértice **185**, de coordenadas **N 7.370.776,86m** e **E 638.749,33m**; 08°17' e 5,10 m até o vértice **186**, de coordenadas **N 7.370.781,92m** e **E 638.750,11m**; 329°25' e 7,18 m até o vértice **187**, de coordenadas **N 7.370.788,11m** e **E 638.746,53m**; 300°02' e 10,08 m até o vértice **188**, de coordenadas **N 7.370.793,27m** e **E 638.737,83m**; 263°15' e 9,18 m até o vértice **189**, de coordenadas **N 7.370.792,27m** e **E 638.728,72m**; 278°04' e 10,30 m até o vértice **190**, de coordenadas **N 7.370.793,82m** e **E 638.718,53m**; 295°30' e 9,29 m até o vértice **191**, de coordenadas **N 7.370.797,88m** e **E 638.710,20m**; 351°06' e 9,53 m até o vértice **192**, de coordenadas **N 7.370.807,31m** e **E 638.708,83m**; 52°18' e 8,30 m até o vértice **193**, de coordenadas **N 7.370.812,32m** e **E 638.715,43m**; 58°22' e 8,98 m até o vértice **194**, de coordenadas **N 7.370.816,95m** e **E 638.723,13m**; 45°13' e 8,74 m até o vértice **195**, de coordenadas **N 7.370.823,05m** e **E 638.729,38m**; 14°33' e 11,60 m até o vértice **196**, de coordenadas **N 7.370.834,25m** e **E 638.732,40m**; 09°13' e 13,59 m até o vértice **197**, de coordenadas **N 7.370.847,63m** e **E 638.734,72m**; 12°09' e 10,35 m até o vértice **198**, de coordenadas **N 7.370.857,75m** e **E 638.737,00m**; 12°37' e 16,71 m até o vértice **199**, de coordenadas **N 7.370.874,01m** e **E 638.740,80m**; 21°13' e 12,05 m até o vértice **200**, de coordenadas **N 7.370.885,20m** e **E 638.745,28m**; 36°38' e 10,39 m até o vértice **201**, de coordenadas **N 7.370.893,47m** e **E 638.751,55m**; 50°43' e 13,17 m até o vértice **202**, de coordenadas **N 7.370.901,70m** e **E 638.761,83m**; 52°43' e 19,71 m até o vértice **203**, de coordenadas **N 7.370.913,50m** e **E 638.777,61m**; 36°54' e 10,89 m até o vértice **204**, de coordenadas **N 7.370.922,13m** e **E 638.784,25m**; 31°56' e 21,25 m até o vértice **205**, de coordenadas **N 7.370.940,06m** e **E 638.795,66m**; 32°38' e 29,56 m até o vértice **206**, de coordenadas **N 7.370.964,78m** e **E 638.811,83m**; 35°58' e 14,94 m até o vértice **207**, de coordenadas **N 7.370.976,78m** e **E 638.820,72m**; 54°49' e 12,82 m até o vértice **208**, de coordenadas **N 7.370.984,06m** e **E 638.831,26m**; 68°48' e 13,03 m até o vértice **209**, de coordenadas **N 7.370.988,64m** e **E 638.843,46m**; 72°03' e 17,38 m até o vértice **210**, de coordenadas **N 7.370.993,86m** e **E 638.860,05m**; 55°03' e 11,12 m até o vértice **211**, de coordenadas **N 7.371.000,15m** e **E 638.869,23m**; 46°04' e 14,55 m até o vértice **212**, de coordenadas **N 7.371.010,12m** e **E 638.879,79m**; 33°28' e 11,65 m até o vértice **213**, de coordenadas **N 7.371.019,79m** e **E 638.886,30m**; 14°35' e 7,98 m até o vértice **214**, de coordenadas **N 7.371.027,49m** e **E 638.888,40m**; 321°37' e 8,16 m até o vértice **215**, de coordenadas **N 7.371.033,92m** e **E 638.883,39m**; 325°25' e 7,73 m até o vértice **216**, de coordenadas **N 7.371.040,34m** e **E 638.879,07m**; 332°28' e 10,23 m até o vértice **217**, de coordenadas **N 7.371.049,45m** e **E 638.874,43m**; 310°54' e 6,67 m até o vértice **218**, de coordenadas **N 7.371.053,86m** e **E 638.869,41m**; 244°56' e 5,59 m até o vértice **219**, de coordenadas **N 7.371.051,56m** e **E 638.864,32m**; 203°06' e 6,92 m até o vértice **220**, de coordenadas **N 7.371.045,21m** e **E 638.861,56m**; 223°34' e 8,79 m até o vértice **221**, de coordenadas **N 7.371.038,89m** e **E 638.855,42m**; 253°44' e 8,46 m até o vértice **222**, de coordenadas **N 7.371.036,61m** e **E 638.847,29m**; 261°51' e 4,78 m até o vértice **223**, de coordenadas **N 7.371.035,99m** e **E 638.842,56m**; 321°15' e 4,30 m até o vértice **224**, de coordenadas **N 7.371.039,37m** e **E 638.839,89m**; 25°10' e 6,32 m até o vértice **225**, de coordenadas **N 7.371.045,05m** e **E 638.842,65m**; 32°15' e 6,37 m até o vértice **226**, de coordenadas **N 7.371.050,39m** e **E**





PREFEITURA MUNICIPAL

# SANTANA DO ITARARÉ

638.846,08m; 12°20' e 10,99 m até o vértice **227**, de coordenadas **N 7.371.061,11m** e **E 638.848,54m**; 34°34' e 7,73 m até o vértice **228**, de coordenadas **N 7.371.067,45m** e **E 638.852,99m**; 50°02' e 8,38 m até o vértice **229**, de coordenadas **N 7.371.072,75m** e **E 638.859,46m**; 69°48' e 9,71 m até o vértice **230**, de coordenadas **N 7.371.076,02m** e **E 638.868,61m**; 84°56' e 11,51 m até o vértice **231**, de coordenadas **N 7.371.076,92m** e **E 638.880,09m**; 82°02' e 9,55 m até o vértice **232**, de coordenadas **N 7.371.078,17m** e **E 638.889,56m**; 52°36' e 5,52 m até o vértice **233**, de coordenadas **N 7.371.081,49m** e **E 638.893,98m**; 19°50' e 5,00 m até o vértice **234**, de coordenadas **N 7.371.086,17m** e **E 638.895,71m**; 341°23' e 5,32 m até o vértice **235**, de coordenadas **N 7.371.091,22m** e **E 638.894,08m**; 297°32' e 7,98 m até o vértice **236**, de coordenadas **N 7.371.094,98m** e **E 638.887,02m**; 276°21' e 9,17 m até o vértice **237**, de coordenadas **N 7.371.096,08m** e **E 638.877,92m**; 272°29' e 7,77 m até o vértice **238**, de coordenadas **N 7.371.096,49m** e **E 638.870,16m**; 321°44' e 9,83 m até o vértice **239**, de coordenadas **N 7.371.104,27m** e **E 638.864,15m**; 337°45' e 11,60 m até o vértice **240**, de coordenadas **N 7.371.115,05m** e **E 638.859,87m**; 355°42' e 9,10 m até o vértice **241**, de coordenadas **N 7.371.124,12m** e **E 638.859,28m**; 22°52' e 11,29 m até o vértice **242**, de coordenadas **N 7.371.134,49m** e **E 638.863,77m**; 18°58' e 14,54 m até o vértice **243**, de coordenadas **N 7.371.148,20m** e **E 638.868,63m**; 22°38' e 14,93 m até o vértice **244**, de coordenadas **N 7.371.161,91m** e **E 638.874,50m**; 359°59' e 9,38 m até o vértice **245**, de coordenadas **N 7.371.171,31m** e **E 638.874,59m**; 355°48' e 23,23 m até o vértice **246**, de coordenadas **N 7.371.194,49m** e **E 638.873,13m**; 19°42' e 11,08 m até o vértice **247**, de coordenadas **N 7.371.204,86m** e **E 638.876,94m**; 23°16' e 7,67 m até o vértice **248**, de coordenadas **N 7.371.211,88m** e **E 638.880,05m**; 14°12' e 6,92 m até o vértice **249**, de coordenadas **N 7.371.218,58m** e **E 638.881,80m**; 354°44' e 11,12 m até o vértice **250**, de coordenadas **N 7.371.229,66m** e **E 638.880,89m**; 18°26' e 7,43 m até o vértice **251**, de coordenadas **N 7.371.236,69m** e **E 638.883,33m**; 43°43' e 9,79 m até o vértice **252**, de coordenadas **N 7.371.243,67m** e **E 638.890,15m**; 51°11' e 9,08 m até o vértice **253**, de coordenadas **N 7.371.249,31m** e **E 638.897,29m**; 35°31' e 15,69 m até o vértice **254**, de coordenadas **N 7.371.261,98m** e **E 638.906,53m**; 47°32' e 11,44 m até o vértice **255**, de coordenadas **N 7.371.269,62m** e **E 638.915,04m**; 55°59' e 10,18 m até o vértice **256**, de coordenadas **N 7.371.275,25m** e **E 638.923,54m**; 36°57' e 8,43 m até o vértice **257**, de coordenadas **N 7.371.281,91m** e **E 638.928,66m**; 17°51' e 7,76 m até o vértice **258**, de coordenadas **N 7.371.289,27m** e **E 638.931,10m**; 11°58' e 11,32 m até o vértice **259**, de coordenadas **N 7.371.300,33m** e **E 638.933,57m**; 31°55' e 8,30 m até o vértice **260**, de coordenadas **N 7.371.307,33m** e **E 638.938,03m**; 81°13' e 4,44 m até o vértice **261**, de coordenadas **N 7.371.307,96m** e **E 638.942,42m**; 122°42' e 6,83 m até o vértice **262**, de coordenadas **N 7.371.304,22m** e **E 638.948,12m**; 133°00' e 7,40 m até o vértice **263**, de coordenadas **N 7.371.299,13m** e **E 638.953,48m**; 89°59' e 5,41 m até o vértice **264**, de coordenadas **N 7.371.299,08m** e **E 638.958,88m**; 55°30' e 5,32 m até o vértice **265**, de coordenadas **N 7.371.302,05m** e **E 638.963,30m**; 21°51' e 7,23 m até o vértice **266**, de coordenadas **N 7.371.308,74m** e **E 638.966,06m**; 338°14' e 7,25 m até o vértice **267**, de coordenadas **N 7.371.315,48m** e **E 638.963,43m**; 330°36' e 32,38 m até o vértice **268**, de coordenadas **N 7.371.343,83m** e **E 638.947,83m**; 359°59' e 5,35 m até o vértice **269**, de coordenadas **N 7.371.349,20m** e **E 638.947,88m**; 40°32' e 5,75 m até o vértice **270**, de coordenadas **N 7.371.353,53m** e **E**



PREFEITURA MUNICIPAL

# SANTANA DO ITARARÉ

638.951,64m; 103°01' e 4,50 m até o vértice **271**, de coordenadas **N 7.371.352,48m** e **E 638.956,02m**; 122°23' e 8,79 m até o vértice **272**, de coordenadas **N 7.371.347,71m** e **E 638.963,40m**; 89°59' e 7,42 m até o vértice **273**, de coordenadas **N 7.371.347,64m** e **E 638.970,83m**; 72°37' e 5,67 m até o vértice **274**, de coordenadas **N 7.371.349,27m** e **E 638.976,24m**; 31°35' e 7,08 m até o vértice **275**, de coordenadas **N 7.371.355,27m** e **E 638.980,02m**; 07°00' e 44,33 m até o vértice **276**, de coordenadas **N 7.371.399,20m** e **E 638.985,84m**; 332°24' e 38,64 m até o vértice **277**, de coordenadas **N 7.371.433,61m** e **E 638.968,28m**; 338°08' e 10,87 m até o vértice **278**, de coordenadas **N 7.371.443,72m** e **E 638.964,33m**; 12°02' e 6,51 m até o vértice **279**, de coordenadas **N 7.371.450,08m** e **E 638.965,74m**; 34°44' e 5,32 m até o vértice **280**, de coordenadas **N 7.371.454,42m** e **E 638.968,82m**; 79°58' e 5,84 m até o vértice **281**, de coordenadas **N 7.371.455,37m** e **E 638.974,57m**; 83°20' e 8,50 m até o vértice **282**, de coordenadas **N 7.371.456,29m** e **E 638.983,02m**; 71°29' e 7,46 m até o vértice **283**, de coordenadas **N 7.371.458,58m** e **E 638.990,13m**; 52°02' e 8,15 m até o vértice **284**, de coordenadas **N 7.371.463,55m** e **E 638.996,59m**; 33°51' e 9,71 m até o vértice **285**, de coordenadas **N 7.371.471,55m** e **E 639.002,07m**; 51°02' e 9,10 m até o vértice **286**, de coordenadas **N 7.371.477,19m** e **E 639.009,21m**; 89°59' e 5,07 m até o vértice **287**, de coordenadas **N 7.371.477,14m** e **E 639.014,28m**; 118°21' e 4,99 m até o vértice **288**, de coordenadas **N 7.371.474,75m** e **E 639.018,64m**; 177°05' e 6,72 m até o vértice **289**, de coordenadas **N 7.371.468,03m** e **E 639.018,92m**; 193°18' e 10,34 m até o vértice **290**, de coordenadas **N 7.371.457,99m** e **E 639.016,46m**; 207°17' e 19,14 m até o vértice **291**, de coordenadas **N 7.371.441,06m** e **E 639.007,49m**; 155°09' e 5,66 m até o vértice **292**, de coordenadas **N 7.371.435,89m** e **E 639.009,83m**; 101°21' e 3,44 m até o vértice **293**, de coordenadas **N 7.371.435,19m** e **E 639.013,20m**; 61°11' e 10,41 m até o vértice **294**, de coordenadas **N 7.371.440,14m** e **E 639.022,36m**; 55°29' e 17,22 m até o vértice **295**, de coordenadas **N 7.371.449,73m** e **E 639.036,63m**; 55°59' e 10,18 m até o vértice **296**, de coordenadas **N 7.371.455,36m** e **E 639.045,13m**; 39°22' e 4,78 m até o vértice **297**, de coordenadas **N 7.371.459,02m** e **E 639.048,20m**; 14°35' e 12,14 m até o vértice **298**, de coordenadas **N 7.371.470,74m** e **E 639.051,35m**; 25°44' e 9,32 m até o vértice **299**, de coordenadas **N 7.371.479,10m** e **E 639.055,49m**; 32°46' e 11,20 m até o vértice **300**, de coordenadas **N 7.371.488,44m** e **E 639.061,65m**; 28°47' e 12,64 m até o vértice **301**, de coordenadas **N 7.371.499,45m** e **E 639.067,84m**; 359°59' e 14,09 m até o vértice **302**, de coordenadas **N 7.371.513,55m** e **E 639.067,97m**; 05°25' e 10,79 m até o vértice **303**, de coordenadas **N 7.371.524,29m** e **E 639.069,09m**; 15°03' e 14,27 m até o vértice **304**, de coordenadas **N 7.371.538,01m** e **E 639.072,94m**; 05°15' e 11,12 m até o vértice **305**, de coordenadas **N 7.371.549,08m** e **E 639.074,06m**; 335°41' e 7,36 m até o vértice **306**, de coordenadas **N 7.371.555,82m** e **E 639.071,08m**; 293°14' e 5,15 m até o vértice **307**, de coordenadas **N 7.371.557,88m** e **E 639.066,37m**; 250°32' e 6,10 m até o vértice **308**, de coordenadas **N 7.371.555,93m** e **E 639.060,62m**; 221°17' e 10,73 m até o vértice **309**, de coordenadas **N 7.371.547,94m** e **E 639.053,45m**; 257°44' e 6,23 m até o vértice **310**, de coordenadas **N 7.371.546,65m** e **E 639.047,36m**; 278°09' e 7,15 m até o vértice **311**, de coordenadas **N 7.371.547,73m** e **E 639.040,28m**; 293°43' e 6,65 m até o vértice **312**, de coordenadas **N 7.371.550,47m** e **E 639.034,23m**; 325°07' e 10,65 m até o vértice **313**, de coordenadas **N 7.371.559,26m** e **E 639.028,24m**; 356°46' e 6,04 m até o vértice **314**, de coordenadas **N 7.371.565,30m** e **E**





PREFEITURA MUNICIPAL

# SANTANA DO ITARARÉ

639.027,96m; 25°49' e 8,58 m até o vértice 315, de coordenadas N 7.371.572,99m e E  
639.031,75m; 46°15' e 12,15 m até o vértice 316, de coordenadas N 7.371.581,30m e E  
639.040,60m; 58°32' e 20,58 m até o vértice 317, de coordenadas N 7.371.591,87m e E  
639.058,26m; 65°44' e 11,46 m até o vértice 318, de coordenadas N 7.371.596,47m e E  
639.068,77m; 69°34' e 8,64 m até o vértice 319, de coordenadas N 7.371.599,41m e E  
639.076,90m; 48°09' e 9,08 m até o vértice 320, de coordenadas N 7.371.605,39m e E  
639.083,71m; 31°46' e 15,38 m até o vértice 321, de coordenadas N 7.371.618,40m e E  
639.091,94m; 35°36' e 18,58 m até o vértice 322, de coordenadas N 7.371.633,40m e E  
639.102,89m; 49°36' e 21,27 m até o vértice 323, de coordenadas N 7.371.647,01m e E  
639.119,23m; 54°39' e 17,39 m até o vértice 324, de coordenadas N 7.371.656,94m e E  
639.133,50m; 55°13' e 25,89 m até o vértice 325, de coordenadas N 7.371.671,51m e E  
639.154,91m; 60°23' e 19,05 m até o vértice 326, de coordenadas N 7.371.680,75m e E  
639.171,55m; 69°17' e 15,14 m até o vértice 327, de coordenadas N 7.371.685,98m e E  
639.185,78m; 64°44' e 7,86 m até o vértice 328, de coordenadas N 7.371.689,27m e E  
639.192,90m; 81°50' e 7,15 m até o vértice 329, de coordenadas N 7.371.690,21m e E  
639.200,00m; 104°03' e 5,58 m até o vértice 330, de coordenadas N 7.371.688,81m e E  
639.205,39m; 154°49' e 4,79 m até o vértice 331, de coordenadas N 7.371.684,43m e E  
639.207,37m; 199°36' e 6,07 m até o vértice 332, de coordenadas N 7.371.678,74m e E  
639.205,29m; 203°20' e 10,22 m até o vértice 333, de coordenadas N 7.371.669,38m e E  
639.201,15m; 226°40' e 8,83 m até o vértice 334, de coordenadas N 7.371.663,40m e E  
639.194,67m; 242°56' e 13,26 m até o vértice 335, de coordenadas N 7.371.657,48m e E  
639.182,80m; 216°39' e 9,63 m até o vértice 336, de coordenadas N 7.371.649,81m e E  
639.176,99m; 184°07' e 4,72 m até o vértice 337, de coordenadas N 7.371.645,11m e E  
639.176,60m; 162°03' e 8,83 m até o vértice 338, de coordenadas N 7.371.636,70m e E  
639.179,22m; 194°11' e 8,31 m até o vértice 339, de coordenadas N 7.371.628,66m e E  
639.177,12m; 198°26' e 7,43 m até o vértice 340, de coordenadas N 7.371.621,63m e E  
639.174,69m; 170°31' e 16,34 m até o vértice 341, de coordenadas N 7.371.605,49m e E  
639.177,23m; 169°27' e 18,43 m até o vértice 342, de coordenadas N 7.371.587,33m e E  
639.180,43m; 190°32' e 14,71 m até o vértice 343, de coordenadas N 7.371.572,92m e E  
639.177,59m; 197°33' e 12,29 m até o vértice 344, de coordenadas N 7.371.561,21m e E  
639.173,77m; 171°37' e 6,81 m até o vértice 345, de coordenadas N 7.371.554,49m e E  
639.174,72m; 96°42' e 5,79 m até o vértice 346, de coordenadas N 7.371.553,76m e E  
639.180,45m; 65°46' e 7,42 m até o vértice 347, de coordenadas N 7.371.556,72m e E  
639.187,23m; 60°00' e 16,74 m até o vértice 348, de coordenadas N 7.371.564,97m e E  
639.201,83m; 50°51' e 9,60 m até o vértice 349, de coordenadas N 7.371.570,94m e E  
639.209,31m; 45°07' e 6,19 m até o vértice 350, de coordenadas N 7.371.575,26m e E  
639.213,74m; 32°09' e 9,52 m até o vértice 351, de coordenadas N 7.371.583,27m e E  
639.218,88m; 08°41' e 8,81 m até o vértice 352, de coordenadas N 7.371.591,98m e E  
639.220,32m; 16°06' e 9,80 m até o vértice 353, de coordenadas N 7.371.601,36m e E  
639.223,11m; 30°07' e 10,10 m até o vértice 354, de coordenadas N 7.371.610,04m e E  
639.228,26m; 51°32' e 8,61 m até o vértice 355, de coordenadas N 7.371.615,34m e E  
639.235,06m; 60°20' e 10,88 m até o vértice 356, de coordenadas N 7.371.620,62m e E  
639.244,57m; 48°03' e 14,96 m até o vértice 357, de coordenadas N 7.371.630,53m e E  
639.255,79m; 34°34' e 19,66 m até o vértice 358, de coordenadas N 7.371.646,59m e E



PREFEITURA MUNICIPAL

# SANTANA DO ITARARÉ

**639.267,10m;** 22°13' e 9,80 m até o vértice **359**, de coordenadas **N 7.371.655,62m** e **E 639.270,90m;** 356°22' e 5,36 m até o vértice **360**, de coordenadas **N 7.371.660,99m** e **E 639.270,61m;** 310°46' e 16,49 m até o vértice **361**, de coordenadas **N 7.371.671,85m** e **E 639.258,23m;** 351°27' e 9,15 m até o vértice **362**, de coordenadas **N 7.371.680,93m** e **E 639.256,96m;** 17°07' e 8,08 m até o vértice **363**, de coordenadas **N 7.371.688,63m** e **E 639.259,40m;** 39°38' e 10,03 m até o vértice **364**, de coordenadas **N 7.371.696,29m** e **E 639.265,89m;** 31°13' e 5,90 m até o vértice **365**, de coordenadas **N 7.371.701,29m** e **E 639.268,98m;** 05°57' e 12,84 m até o vértice **366**, de coordenadas **N 7.371.714,04m** e **E 639.270,45m;** 21°31' e 6,48 m até o vértice **367**, de coordenadas **N 7.371.720,06m** e **E 639.272,87m;** 61°29' e 8,44 m até o vértice **368**, de coordenadas **N 7.371.724,01m** e **E 639.280,34m;** 69°44' e 12,62 m até o vértice **369**, de coordenadas **N 7.371.728,26m** e **E 639.292,20m;** 56°02' e 13,83 m até o vértice **370**, de coordenadas **N 7.371.735,87m** e **E 639.303,75m;** 70°07' e 35,56 m até o vértice **371**, de coordenadas **N 7.371.747,64m** e **E 639.337,28m;** 39°20' e 6,92 m até o vértice **372**, de coordenadas **N 7.371.752,96m** e **E 639.341,73m;** 359°59' e 4,71 m até o vértice **373**, de coordenadas **N 7.371.757,66m** e **E 639.341,77m;** 329°36' e 9,35 m até o vértice **374**, de coordenadas **N 7.371.765,77m** e **E 639.337,12m;** 349°34' e 7,51 m até o vértice **375**, de coordenadas **N 7.371.773,16m** e **E 639.335,84m;** 12°57' e 16,54 m até o vértice **376**, de coordenadas **N 7.371.789,24m** e **E 639.339,71m;** 04°08' e 18,85 m até o vértice **377**, de coordenadas **N 7.371.808,03m** e **E 639.341,24m;** 359°08' e 22,49 m até o vértice **378**, de coordenadas **N 7.371.830,52m** e **E 639.341,12m;** 357°58' e 19,18 m até o vértice **379**, de coordenadas **N 7.371.849,66m** e **E 639.340,63m;** 354°59' e 26,96 m até o vértice **380**, de coordenadas **N 7.371.876,54m** e **E 639.338,53m;** 354°01' e 32,39 m até o vértice **381**, de coordenadas **N 7.371.908,80m** e **E 639.335,46m;** 348°25' e 14,82 m até o vértice **382**, de coordenadas **N 7.371.923,34m** e **E 639.332,64m;** Linhas secas; deste, segue confrontando com ZONA RURAL, com os seguintes azimutes e distâncias: 245°34' e 288,83 m até o vértice **383**, de coordenadas **N 7.371.806,46m** e **E 639.068,56m;** 259°03' e 245,72 m até o vértice **384**, de coordenadas **N 7.371.762,18m** e **E 638.826,92m;** 347°01' e 590,40 m até o vértice **385**, de coordenadas **N 7.372.338,66m** e **E 638.699,95m;** Córrego; deste, segue confrontando com ZONA RURAL, com os seguintes azimutes e distâncias: 103°30' e 33,20 m até o vértice **386**, de coordenadas **N 7.372.330,60m** e **E 638.732,16m;** 113°06' e 32,14 m até o vértice **387**, de coordenadas **N 7.372.317,69m** e **E 638.761,60m;** 112°50' e 57,13 m até o vértice **388**, de coordenadas **N 7.372.295,04m** e **E 638.814,00m;** 108°11' e 46,23 m até o vértice **389**, de coordenadas **N 7.372.280,17m** e **E 638.857,80m;** 108°16' e 32,36 m até o vértice **390**, de coordenadas **N 7.372.269,74m** e **E 638.888,40m;** 97°09' e 34,53 m até o vértice **391**, de coordenadas **N 7.372.265,08m** e **E 638.922,62m;** 95°45' e 38,96 m até o vértice **392**, de coordenadas **N 7.372.260,81m** e **E 638.961,35m;** 41°34' e 9,05 m até o vértice **393**, de coordenadas **N 7.372.267,51m** e **E 638.967,41m;** 67°24' e 25,55 m até o vértice **394**, de coordenadas **N 7.372.277,11m** e **E 638.991,10m;** 53°50' e 36,97 m até o vértice **395**, de coordenadas **N 7.372.298,62m** e **E 639.021,13m;** 11°01' e 13,32 m até o vértice **396**, de coordenadas **N 7.372.311,69m** e **E 639.023,82m;** 90°03' e 27,58 m até o vértice **397**, de coordenadas **N 7.372.311,38m** e **E 639.051,37m;** 83°12' e 28,35 m até o vértice **398**, de coordenadas **N 7.372.314,48m** e **E 639.079,56m;** 106°25' e 24,80 m até o vértice **399**, de coordenadas **N 7.372.307,24m** e **E 639.103,28m;** Rio; deste, segue confrontando com RIO DA FARTURA, com os seguintes



PREFEITURA MUNICIPAL

# SANTANA DO ITARARÉ

azimutes e distâncias: 15°30' e 9,00 m até o vértice **400**, de coordenadas **N 7.372.315,89m** e **E 639.105,77m**; 26°20' e 24,38 m até o vértice **401**, de coordenadas **N 7.372.337,61m** e **E 639.116,78m**; 12°00' e 17,83 m até o vértice **402**, de coordenadas **N 7.372.355,03m** e **E 639.120,66m**; 09°39' e 18,07 m até o vértice **403**, de coordenadas **N 7.372.372,79m** e **E 639.123,87m**; 355°55' e 28,25 m até o vértice **404**, de coordenadas **N 7.372.401,01m** e **E 639.122,12m**; 331°03' e 7,84 m até o vértice **405**, de coordenadas **N 7.372.407,88m** e **E 639.118,40m**; 280°06' e 29,77 m até o vértice **406**, de coordenadas **N 7.372.413,41m** e **E 639.089,15m**; 268°05' e 10,14 m até o vértice **407**, de coordenadas **N 7.372.413,17m** e **E 639.079,02m**; 280°20' e 11,31 m até o vértice **408**, de coordenadas **N 7.372.415,29m** e **E 639.067,90m**; 331°37' e 10,67 m até o vértice **409**, de coordenadas **N 7.372.424,74m** e **E 639.062,93m**; 00°53' e 21,85 m até o vértice **410**, de coordenadas **N 7.372.446,56m** e **E 639.063,47m**; 14°55' e 17,03 m até o vértice **411**, de coordenadas **N 7.372.462,96m** e **E 639.068,02m**; 24°04' e 19,85 m até o vértice **412**, de coordenadas **N 7.372.481,01m** e **E 639.076,30m**; 57°51' e 11,97 m até o vértice **413**, de coordenadas **N 7.372.487,29m** e **E 639.086,49m**; 103°12' e 7,27 m até o vértice **414**, de coordenadas **N 7.372.485,55m** e **E 639.093,56m**; 140°25' e 7,42 m até o vértice **415**, de coordenadas **N 7.372.479,79m** e **E 639.098,23m**; 131°01' e 10,73 m até o vértice **416**, de coordenadas **N 7.372.472,67m** e **E 639.106,27m**; 116°21' e 8,31 m até o vértice **417**, de coordenadas **N 7.372.468,90m** e **E 639.113,66m**; 80°06' e 11,64 m até o vértice **418**, de coordenadas **N 7.372.470,81m** e **E 639.125,15m**; 61°09' e 6,95 m até o vértice **419**, de coordenadas **N 7.372.474,10m** e **E 639.131,26m**; 339°48' e 11,24 m até o vértice **420**, de coordenadas **N 7.372.484,67m** e **E 639.127,48m**; 318°08' e 41,76 m até o vértice **421**, de coordenadas **N 7.372.516,03m** e **E 639.099,93m**; 315°33' e 17,84 m até o vértice **422**, de coordenadas **N 7.372.528,91m** e **E 639.087,56m**; 291°15' e 6,53 m até o vértice **423**, de coordenadas **N 7.372.531,32m** e **E 639.081,51m**; 262°12' e 7,49 m até o vértice **424**, de coordenadas **N 7.372.530,38m** e **E 639.074,07m**; 295°00' e 5,09 m até o vértice **425**, de coordenadas **N 7.372.532,57m** e **E 639.069,48m**; 08°30' e 24,30 m até o vértice **426**, de coordenadas **N 7.372.556,58m** e **E 639.073,31m**; 03°59' e 9,78 m até o vértice **427**, de coordenadas **N 7.372.566,31m** e **E 639.074,08m**; 321°45' e 5,99 m até o vértice **428**, de coordenadas **N 7.372.571,04m** e **E 639.070,42m**; 284°51' e 3,84 m até o vértice **429**, de coordenadas **N 7.372.572,08m** e **E 639.066,71m**; 241°40' e 4,21 m até o vértice **430**, de coordenadas **N 7.372.570,11m** e **E 639.062,98m**; 222°54' e 12,39 m até o vértice **431**, de coordenadas **N 7.372.561,12m** e **E 639.054,45m**; 226°15' e 12,15 m até o vértice **432**, de coordenadas **N 7.372.552,82m** e **E 639.045,59m**; 233°57' e 7,95 m até o vértice **433**, de coordenadas **N 7.372.548,18m** e **E 639.039,13m**; 293°43' e 6,65 m até o vértice **434**, de coordenadas **N 7.372.550,92m** e **E 639.033,08m**; 332°13' e 15,92 m até o vértice **435**, de coordenadas **N 7.372.565,09m** e **E 639.025,79m**; 357°31' e 15,80 m até o vértice **436**, de coordenadas **N 7.372.580,88m** e **E 639.025,27m**; 29°40' e 11,61 m até o vértice **437**, de coordenadas **N 7.372.590,89m** e **E 639.031,11m**; 46°21' e 11,19 m até o vértice **438**, de coordenadas **N 7.372.598,54m** e **E 639.039,28m**; 21°16' e 11,16 m até o vértice **439**, de coordenadas **N 7.372.608,90m** e **E 639.043,43m**; 358°33' e 13,45 m até o vértice **440**, de coordenadas **N 7.372.622,33m** e **E 639.043,23m**; 336°55' e 9,46 m até o vértice **441**, de coordenadas **N 7.372.631,10m** e **E 639.039,60m**; 309°45' e 10,54 m até o vértice **442**, de coordenadas **N 7.372.637,89m** e **E 639.031,56m**; 304°55' e 11,12 m até o vértice **443**, de coordenadas **N 7.372.644,35m** e **E**





PREFEITURA MUNICIPAL

# SANTANA DO ITARARÉ

639.022,51m; 330°14' e 5,42 m até o vértice **444**, de coordenadas **N 7.372.649,08m** e **E 639.019,85m**; 356°08' e 5,06 m até o vértice **445**, de coordenadas **N 7.372.654,12m** e **E 639.019,56m**; 35°46' e 5,76 m até o vértice **446**, de coordenadas **N 7.372.658,79m** e **E 639.022,98m**; 65°12' e 10,42 m até o vértice **447**, de coordenadas **N 7.372.663,06m** e **E 639.032,48m**; 45°08' e 9,99 m até o vértice **448**, de coordenadas **N 7.372.670,04m** e **E 639.039,64m**; 28°18' e 5,73 m até o vértice **449**, de coordenadas **N 7.372.675,05m** e **E 639.042,38m**; 355°52' e 4,72 m até o vértice **450**, de coordenadas **N 7.372.679,75m** e **E 639.042,09m**; 322°54' e 8,41 m até o vértice **451**, de coordenadas **N 7.372.686,51m** e **E 639.037,09m**; 328°30' e 9,06 m até o vértice **452**, de coordenadas **N 7.372.694,28m** e **E 639.032,44m**; 341°32' e 9,57 m até o vértice **453**, de coordenadas **N 7.372.703,37m** e **E 639.029,49m**; 08°32' e 9,15 m até o vértice **454**, de coordenadas **N 7.372.712,42m** e **E 639.030,93m**; 39°34' e 7,42 m até o vértice **455**, de coordenadas **N 7.372.718,09m** e **E 639.035,71m**; 55°07' e 12,32 m até o vértice **456**, de coordenadas **N 7.372.725,04m** e **E 639.045,91m**; 45°08' e 18,10 m até o vértice **457**, de coordenadas **N 7.372.737,67m** e **E 639.058,86m**; 27°37' e 18,20 m até o vértice **458**, de coordenadas **N 7.372.753,70m** e **E 639.067,45m**; 36°34' e 14,21 m até o vértice **459**, de coordenadas **N 7.372.765,03m** e **E 639.076,00m**; 62°03' e 22,92 m até o vértice **460**, de coordenadas **N 7.372.775,58m** e **E 639.096,36m**; 106°33' e 10,58 m até o vértice **461**, de coordenadas **N 7.372.772,46m** e **E 639.106,46m**; 92°44' e 7,09 m até o vértice **462**, de coordenadas **N 7.372.772,06m** e **E 639.113,54m**; 89°59' e 9,12 m até o vértice **463**, de coordenadas **N 7.372.771,97m** e **E 639.122,66m**; 94°40' e 16,59 m até o vértice **464**, de coordenadas **N 7.372.770,47m** e **E 639.139,19m**; 97°54' e 19,44 m até o vértice **465**, de coordenadas **N 7.372.767,59m** e **E 639.158,40m**; 112°55' e 12,08 m até o vértice **466**, de coordenadas **N 7.372.762,79m** e **E 639.169,50m**; 113°37' e 9,21 m até o vértice **467**, de coordenadas **N 7.372.759,01m** e **E 639.177,90m**; 59°15' e 5,90 m até o vértice **468**, de coordenadas **N 7.372.761,99m** e **E 639.183,00m**; 22°00' e 5,44 m até o vértice **469**, de coordenadas **N 7.372.767,00m** e **E 639.185,07m**; 336°02' e 5,86 m até o vértice **470**, de coordenadas **N 7.372.772,40m** e **E 639.182,76m**; 326°14' e 7,29 m até o vértice **471**, de coordenadas **N 7.372.778,48m** e **E 639.178,77m**; 340°17' e 16,04 m até o vértice **472**, de coordenadas **N 7.372.793,63m** e **E 639.173,51m**; 297°22' e 10,24 m até o vértice **473**, de coordenadas **N 7.372.798,42m** e **E 639.164,44m**; 292°37' e 11,35 m até o vértice **474**, de coordenadas **N 7.372.802,89m** e **E 639.154,02m**; 317°37' e 9,54 m até o vértice **475**, de coordenadas **N 7.372.810,00m** e **E 639.147,67m**; 359°59' e 7,72 m até o vértice **476**, de coordenadas **N 7.372.817,72m** e **E 639.147,75m**; 52°14' e 9,85 m até o vértice **477**, de coordenadas **N 7.372.823,69m** e **E 639.155,57m**; 78°57' e 12,38 m até o vértice **478**, de coordenadas **N 7.372.825,92m** e **E 639.167,74m**; 69°42' e 5,77 m até o vértice **479**, de coordenadas **N 7.372.827,88m** e **E 639.173,17m**; 39°29' e 12,20 m até o vértice **480**, de coordenadas **N 7.372.837,21m** e **E 639.181,02m**; 55°36' e 11,87 m até o vértice **481**, de coordenadas **N 7.372.843,82m** e **E 639.190,88m**; 75°40' e 12,19 m até o vértice **482**, de coordenadas **N 7.372.846,73m** e **E 639.202,72m**; 83°31' e 20,72 m até o vértice **483**, de coordenadas **N 7.372.848,88m** e **E 639.223,33m**; 82°01' e 17,07 m até o vértice **484**, de coordenadas **N 7.372.851,07m** e **E 639.240,24m**; 94°24' e 13,21 m até o vértice **485**, de coordenadas **N 7.372.849,94m** e **E 639.253,39m**; 105°21' e 22,76 m até o vértice **486**, de coordenadas **N 7.372.843,68m** e **E 639.275,28m**; 106°09' e 21,79 m até o vértice **487**, de coordenadas **N 7.372.837,44m** e **E**



PREFEITURA MUNICIPAL

# SANTANA DO ITARARÉ

**639.296,15m**; 106°38' e 17,62 m até o vértice **488**, de coordenadas **N 7.372.832,24m** e **E 639.312,98m**; 107°07' e 15,88 m até o vértice **489**, de coordenadas **N 7.372.827,39m** e **E 639.328,13m**; 89°59' e 10,48 m até o vértice **490**, de coordenadas **N 7.372.827,29m** e **E 639.338,59m**; 69°48' e 9,72 m até o vértice **491**, de coordenadas **N 7.372.830,56m** e **E 639.347,74m**; 58°52' e 29,34 m até o vértice **492**, de coordenadas **N 7.372.845,51m** e **E 639.373,01m**; Linhas secas; deste, segue confrontando com ZONA RURAL, com os seguintes azimutes e distâncias: 325°06' e 801,09 m até o vértice **493**, de coordenadas **N 7.373.506,84m** e **E 638.921,17m**; 54°03'39" e 103,43 m até o vértice **01**, ponto inicial da descrição deste perímetro. Todas as coordenadas aqui descritas estão georreferenciadas ao Sistema Geodésico Brasileiro, a partir , de coordenadas N m e E m, e encontram-se representadas no Sistema U T M, referenciadas ao **Meridiano Central nº 51°00'**, fuso -22, tendo como datum o SIRGAS2000. Todos os azimutes e distâncias, área e perímetro foram calculados no plano de projeção U T M.

### CAPÍTULO III

#### Do Perímetro Urbano da Colônia Campina

Art. 5º Serão considerados pertencentes ao Perímetro Urbano do Município de Santana do Itararé, as áreas dos imóveis que se encontram dentro da linha descrita pela seguinte poligonal:

Inicia-se a descrição deste perímetro no vértice 1, de coordenadas N 7.378.383,18m e E 644.717,52m; Situado no limite da faixa de domínio da Estrada; deste, segue confrontando com ESTRADA MUNICIPAL, com os seguintes azimutes e distâncias: 158°43'07" e 61,94 m até o vértice 02, de coordenadas N 7.378.325,47m e E 644.740,00m; 158°52'59" e 10,01 m até o vértice 03, de coordenadas N 7.378.316,13m e E 644.743,60m; 159°14'49" e 67,98 m até o vértice 04, de coordenadas N 7.378.252,56m e E 644.767,69m; 159°46'49" e 13,20 m até o vértice 05, de coordenadas N 7.378.240,17m e E 644.772,26m; 160°05'16" e 44,10 m até o vértice 06, de coordenadas N 7.378.198,71m e E 644.787,28m; 171°17'19" e 8,08 m até o vértice 07, de coordenadas N 7.378.190,72m e E 644.788,50m; 159°56'17" e 55,95 m até o vértice 08, de coordenadas N 7.378.138,16m e E 644.807,69m; 164°27'46" e 8,23 m até o vértice 09, de coordenadas N 7.378.130,23m e E 644.809,90m; Linhas secas; deste, segue confrontando com GAUDÊNCIO LEME DE MORAES, com os seguintes azimutes e distâncias: 241°00'52" e 6,44 m até o vértice 10, de coordenadas N 7.378.127,11m e E 644.804,26m; 239°28'44" e 23,37 m até o vértice 11, de coordenadas N 7.378.115,24m e E 644.784,13m; 238°33'56" e 15,88 m até o vértice 12, de coordenadas N 7.378.106,96m e E 644.770,58m; 238°39'29" e 21,64 m até o vértice 13, de coordenadas N 7.378.095,70m e E 644.752,10m; 238°24'27" e 18,01 m até o vértice 14, de coordenadas N 7.378.086,26m e E 644.736,75m; 254°00'43" e 20,07 m até o vértice 15, de coordenadas N 7.378.080,74m e E 644.717,46m; 239°55'18" e 26,83 m até o vértice 16, de coordenadas N 7.378.067,29m e E 644.694,25m; 240°03'30" e 16,48 m até o vértice 17, de coordenadas N 7.378.059,07m e E 644.679,97m; 238°48'54" e 25,75 m até o vértice 18, de coordenadas N 7.378.045,73m e E 644.657,94m; Linhas secas; deste, segue confrontando com MAMORU YAMAMOTO, com os seguintes azimutes e distâncias: 311°08'08" e 20,96 m até o vértice 19, de coordenadas N 7.378.059,52m



PREFEITURA MUNICIPAL

# SANTANA DO ITARARÉ

e E 644.642,15m; 312°40'45" e 30,58 m até o vértice 20, de coordenadas N 7.378.080,25m e E 644.619,67m; 323°57'36" e 5,16 m até o vértice 21, de coordenadas N 7.378.084,43m e E 644.616,63m; 307°40'45" e 9,21 m até o vértice 22, de coordenadas N 7.378.090,05m e E 644.609,34m; 40°53'31" e 0,30 m até o vértice 23, de coordenadas N 7.378.090,28m e E 644.609,54m; 313°38'45" e 5,77 m até o vértice 24, de coordenadas N 7.378.094,27m e E 644.605,36m; 312°08'24" e 16,36 m até o vértice 25, de coordenadas N 7.378.105,24m e E 644.593,23m; 312°59'17" e 9,18 m até o vértice 26, de coordenadas N 7.378.111,50m e E 644.586,52m; 220°09'09" e 0,43 m até o vértice 27, de coordenadas N 7.378.111,17m e E 644.586,24m; 312°35'36" e 12,02 m até o vértice 28, de coordenadas N 7.378.119,31m e E 644.577,39m; 313°16'48" e 90,38 m até o vértice 29, de coordenadas N 7.378.181,27m e E 644.511,60m; Linhas secas; deste, segue confrontando com ANTÔNIO F. DA SILVA, com os seguintes azimutes e distâncias: 45°33'47" e 288,40 m até o vértice 1, ponto inicial da descrição deste perímetro. Todas as coordenadas aqui descritas estão georreferenciadas ao Sistema Geodésico Brasileiro, a partir , de coordenadas N m e E m, e encontram-se representadas no Sistema U T M, referenciadas ao Meridiano Central nº 51°00', fuso -22, tendo como datum o SIRGAS2000. Todos os azimutes e distâncias, área e perímetro foram calculados no plano de projeção U T M.

## **CAPÍTULO IV** **Da Área Rural**

Art. 6º Todas as demais áreas do município de Santana do Itararé, que não se encontram dentro dos perímetros descritos nesta Lei, serão consideradas como Área Rural sujeita ao controle ou manejo nos recursos naturais, ouvidos os órgãos competentes do Estado e da União.

## **CAPÍTULO V** **Das Disposições Finais**

Art. 7º Esta Lei entrará em vigor na data de sua publicação, revogadas as disposições em contrário.

GABINETE DO PODER EXECUTIVO MUNICIPAL, EM 10 DE FEVEREIRO DE 2025.

**ELCIO JOSÉ VIDAL**  
Prefeito Municipal





PREFEITURA MUNICIPAL

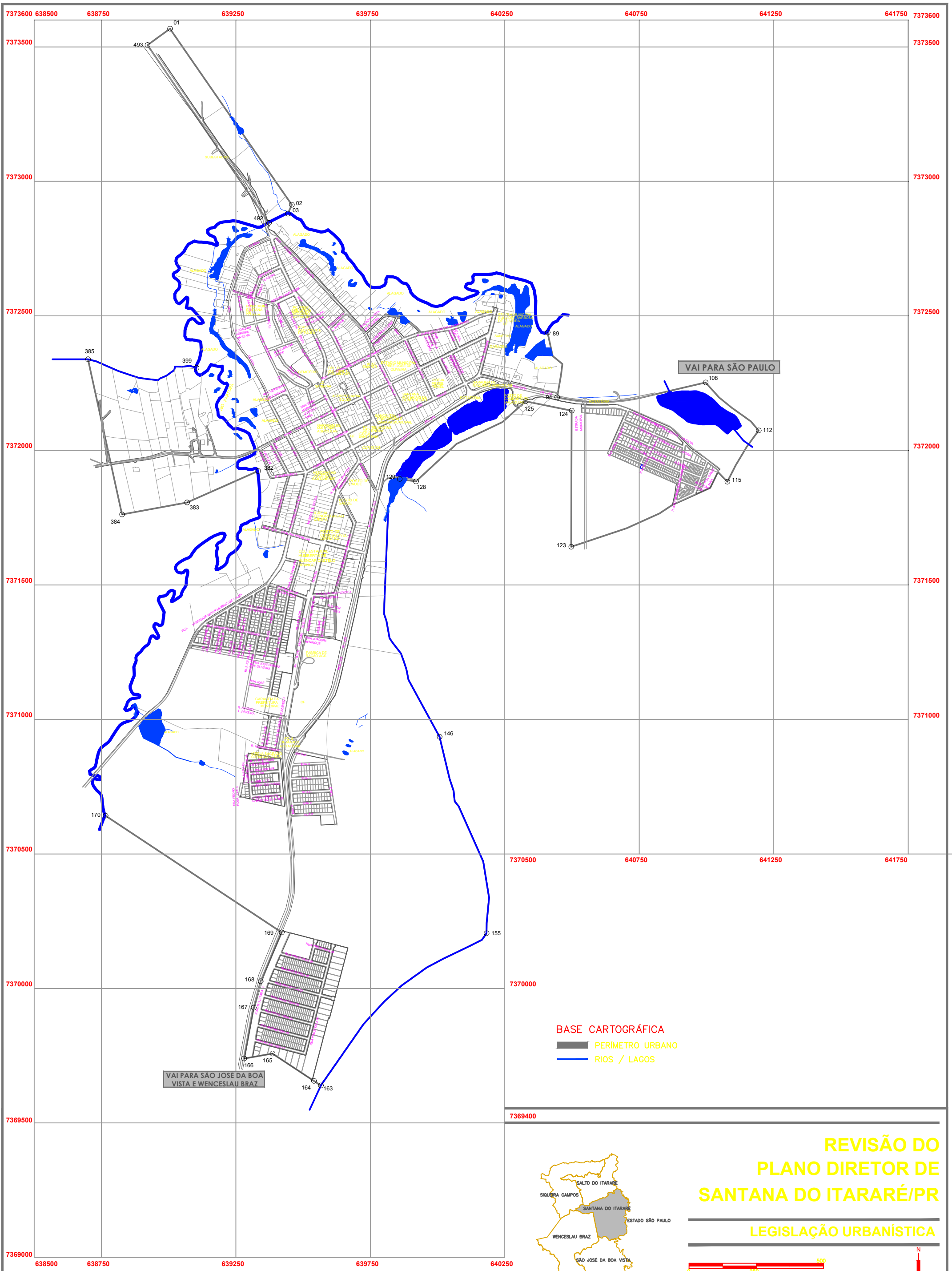
# SANTANA DO ITARARÉ

## SUMÁRIO

		ARTIGO
Capítulo I	Das Disposições Preliminares	1º ao 3º
Capítulo II	Do Perímetro Urbano da Sede do Município	4º
Capítulo III	Do Perímetro Urbano da Colônia Campina	5º
Capítulo II	Da Área Rural	6º
Capítulo IV	Das Disposições Finais	7º

## ANEXOS

Anexo I	Mapa 01 - Do Perímetro Urbano da Sede do Município
	Mapa 02 – Do Perímetro Urbano da Colônia Campina



BASE CARTOGRÁFICA  
 PERÍMETRO URBANO  
 RIOS / LAGOS



# REVISÃO DO PLANO DIRETOR DE SANTANA DO ITARARÉ/PR

## LEGISLAÇÃO URBANÍSTICA



646260

646360

646460

646560

7371448

7371448

7371348

7371348

7371248

7371248

7371148

7371148

646260

646360

646460

646560

**ANTÔNIO F. DA SILVA**

**ESTRADA MUNICIPAL**

**MAMORU YAMAMOTO**

**GALDÊNCIO LEME DE MORAES**

BASE CARTOGRÁFICA

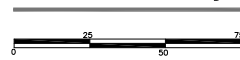
PERÍMETRO URBANO

RIOS / LAGOS



# REVISÃO DO PLANO DIRETOR DE SANTANA DO ITARARÉ/PR

LEGISLAÇÃO URBANÍSTICA

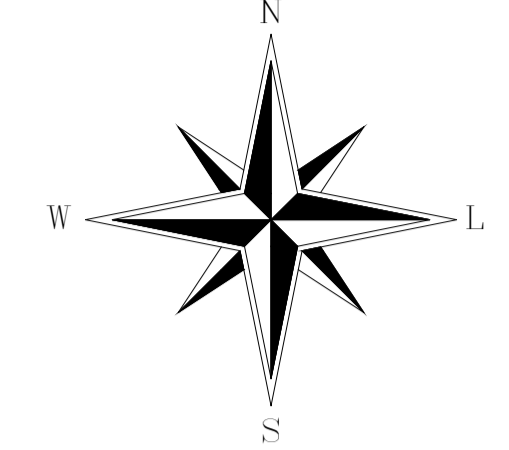
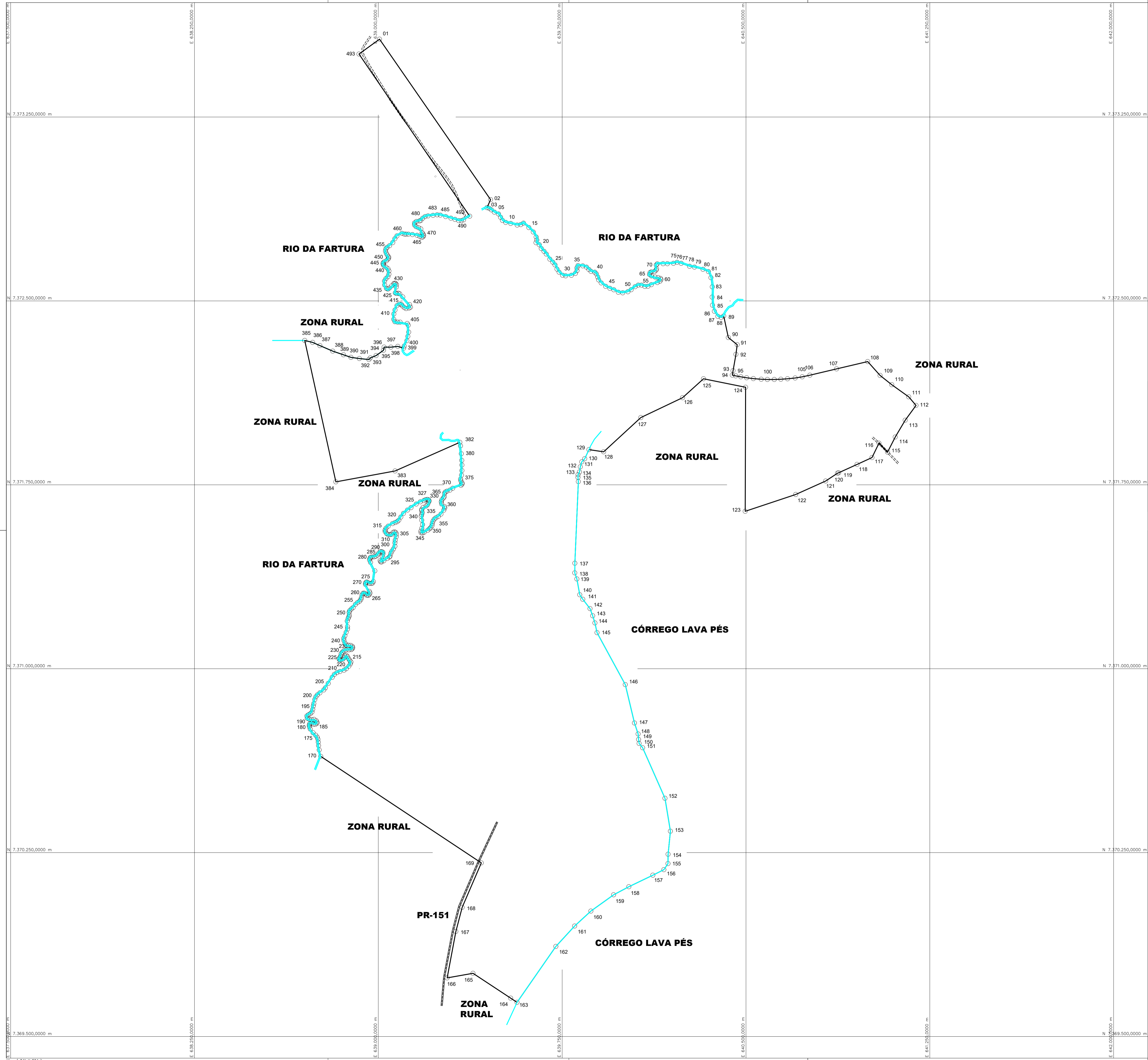


ESQ. 1250  
Fonte: PMM (2021) / BASE COPEL (2019) / PESQUISA EM CAMPO (2021)

Mapa: ANEXO I - PERÍMETRO URBANO COLÔNIA CAMPINA  
LEI DO PERÍMETRO URBANO

PRANCHAS 02





**Convenções topográficas - NBR 13133**

Contorno Alameda	Rede Topográfica	Sinalização / Contorno	Iluminação / Iluminação	Rede de Cuiabá	Abastecimento Hidráulico	Canais de Tiro
Contorno de Paredão	Rede de Cuiabá	Posto de Trabalho	Posto de Trabalho	Posto de Trabalho	Posto de Trabalho	Posto de Trabalho
Contorno de Paredão	Posto de Trabalho	Posto de Trabalho	Posto de Trabalho	Posto de Trabalho	Posto de Trabalho	Posto de Trabalho
Contorno de Paredão	Posto de Trabalho	Posto de Trabalho	Posto de Trabalho	Posto de Trabalho	Posto de Trabalho	Posto de Trabalho
Contorno de Paredão	Posto de Trabalho	Posto de Trabalho	Posto de Trabalho	Posto de Trabalho	Posto de Trabalho	Posto de Trabalho
Contorno de Paredão	Posto de Trabalho	Posto de Trabalho	Posto de Trabalho	Posto de Trabalho	Posto de Trabalho	Posto de Trabalho
Contorno de Paredão	Posto de Trabalho	Posto de Trabalho	Posto de Trabalho	Posto de Trabalho	Posto de Trabalho	Posto de Trabalho
Contorno de Paredão	Posto de Trabalho	Posto de Trabalho	Posto de Trabalho	Posto de Trabalho	Posto de Trabalho	Posto de Trabalho
Contorno de Paredão	Posto de Trabalho	Posto de Trabalho	Posto de Trabalho	Posto de Trabalho	Posto de Trabalho	Posto de Trabalho
Contorno de Paredão	Posto de Trabalho	Posto de Trabalho	Posto de Trabalho	Posto de Trabalho	Posto de Trabalho	Posto de Trabalho

**Título:** PLAMÉTRICO CADASTRAL **Folha:** 01

**Objetivo:** AMPLIAÇÃO DO PERÍMETRO URBANO.

**Município:** SANTANA DO ITARARÉ.

**Proprietários:** MUNICÍPIO DE SANTANA DO ITARARÉ.

**Imóvel:** PERÍMETRO URBANO. **Matricula:**

**Escala:** 1 / 7500. **Data:** 31/01/2025. **Estado:** PR.

**Situação:**

**Proprietários:**

MUNICÍPIO DE SANTANA DO ITARARÉ.

**Resp. Técnico:**

CESAR MARANGON  
Crea nº 18.388-D/PR.

**ÁREA TOTAL:** 3.403.917,69 m².

**PERÍMETRO:** 15.773,64 m.

**Aprovações:**

Este documento foi elaborado utilizando-se de dados fornecidos pelo proprietário ou de fontes públicas. O autor não se responsabiliza por eventuais erros ou omissões. O usuário é responsável por verificar a veracidade das informações.